

Les baobabs Malgaches



La chaleur de l'accueil malgache



Des plages de sable blanc



Un mélange culturel sans pareil



La faune endémique



Voyage Madagascar

Créez votre voyage
sur mesure avec
Evaneos.com !



Ensemble adoptons des gestes responsables :
N'imprimez que si nécessaire. Merci.

Partir à Madagascar- Quand partir à Madagascar

Pour savoir quand partir à Madagascar, il faut connaître son climat.

Contrairement à la plupart des pays africains aux climats caniculaires, il règne sur Madagascar un climat tropical rythmé par deux saisons : la saison sèche et la saison des pluies.

Pour savoir quand partir à Madagascar, il faut connaître son climat. Contrairement à la plupart des pays africains aux climats caniculaires, il règne sur Madagascar un climat tropical rythmé par deux saisons : la saison sèche et la saison des pluies.

Saison sèche et saison des pluies

De manière générale, **les mois d'avril à novembre** correspondent à **l'hiver austral** durant lequel règnent des **températures plutôt fraîches** (18-20 C° en milieu de journée en moyenne, température négative la nuit et le matin sur les Hauts Plateaux) et une atmosphère relativement sèche sur l'ensemble de l'île. A l'inverse, **la saison des pluies** sévit de **décembre à mars**, occasionnant de nombreuses averses, voire des cyclones dans certaines zones, avec des températures inégales (22-25 C° sur les hauts plateaux et jusqu'à 40 C° dans les régions du sud désertique).



Microclimat

Il faut aussi savoir que l'île dispose de **plusieurs microclimats** avec leurs conditions propres d'une région à l'autre. De manière générale, toute **la côte ouest** (face à l'Océan Indien) est exposée à des **pluies fréquentes** tout au long de l'année ; **l'ouest** présente des paysages de savanes ainsi que les côtes les moins pluvieuses de l'île ; les hautes-terres (centre) bénéficient d'un climat tempéré. Enfin, les deux saisons sont très marquées au nord, tandis que le sud se caractérise par des climats aride et semi-désertique.



Météo Madagascar- Météo par région à Madagascar

Les climats pouvant être très variables d'une région à l'autre, les périodes de voyage recommandables à Madagascar se font donc en fonction de la destination. Cependant, de manière générale, il est préférable d'éviter la saison des pluies, de décembre à mars.

Les climats pouvant être très variables d'une région à l'autre, les périodes de voyage recommandables à Madagascar se font donc en fonction de la destination. Cependant, de manière générale, il est préférable d'éviter la saison des pluies, de décembre à mars

La côte est

A éviter en saison des pluies : la région subit le passage de deux cyclones par an en moyenne à cette période. **En saison sèche**, les pluies deviennent essentiellement nocturnes et le soleil fait de nombreuses apparitions, générant une atmosphère propice à une végétation luxuriante et à des températures tropicales



Le nord et le nord-ouest

Là encore, le climat est de type tropical avec une **atmosphère humide** et des précipitations très marquées pendant **la période de mousson**. Il est donc recommandé de s'y rendre entre avril et novembre, pendant la saison sèche. Les températures oscillent entre 20 et 30 C° tout au long de l'année.



Le centre (les Hauts Plateaux)

Dans la région de la **capitale Antananarivo**, le climat est tempéré et permet des températures plus fraîches. En saison des pluies, les températures varient entre 15 et 25 C° avec des précipitations moyennes et quelques risques de cyclones. En saison sèche, les températures chutent rapidement, atteignant des minimales négatives dans la région d'Antsirabe (jusqu'à -10 C°).



L'ouest

De par sa géographie, **c'est une région plutôt sèche**, offrant la côte la plus ensoleillée de l'île, des savanes et les fameuses **forêts de baobabs**. Les deux saisons sont bien marquées (sauf sur la côte est de la partie sud de la région relativement sèche) et les températures oscillent entre 10 et 37 C° selon que l'on se trouve près des montagnes, du littoral ou des savanes. **L'île de Nosy Be** bénéficie d'un microclimat humide et chaud, ensoleillé presque toute l'année.



Le sud

C'est une zone semi-désertique : les pluies y sont rares et les températures élevées tout au long de l'année. Les écarts de température sont très grands, allant de 6 à 40 C°, faisant **du sud une région plutôt hostile** où règnent une flore atypique et les populations les plus endurcies du pays



Les fêtes à Madagascar

Madagascar et la France partagent un certain nombre de fêtes et de jours fériés : Pâques, la fête du travail, la Toussaint, etc.

Madagascar et la France partagent un certain nombre de fêtes et de jours fériés : **Pâques, la fête du travail, la Toussaint**, etc. La **fête nationale malgache** célèbre l'indépendance du pays proclamée **le 26 juin 1960**, et donne lieu à des défilés militaires, en particulier dans la capitale Antananarivo. En outre, l'Île Rouge abrite de nombreuses festivités régionales, nationales et locales dont voici les principales :

Journée de l'unité africaine

Tous les 25 mai est commémoré la création de l'Organisation de l'Unité Africaine (OUA) en 1963, qui a donné naissance à **l'Union Africaine en 2002**. Cet événement est célébré à travers tout le continent et donne lieu à l'organisation de cérémonies culturelles, y compris à Madagascar.



Festival Donia de Nosy Be

Donia, ou « la belle vie », est un festival constitué d'activités culturelles, sportives et autres rencontres en journée, et d'une série de concerts sur la grande scène du stade en soirée. Malgré le peu de moyens disponibles pour l'organisation, le festival réunit chaque année, pendant une dizaine de jours en mai, quelques 50 000 participants.



Le bal de l'île de Sainte-Marie

Tous les 14 juillet, un bal populaire est organisé dans la salle des fêtes d'Ambodifotatra, sur l'île de **Sainte-Marie**. Cet événement folklorique, prisé en particulier par les habitants de la capitale Saint-Marienne, constitue une excellente occasion de se fondre dans la culture locale.



Prix et budget à Madagascar

La vie à Madagascar est très abordable : les dépenses courantes ne feront pas grand mal à votre porte-monnaie, si bien que vous pourrez facilement profiter des restaurants et des bars sans risquer de grincer des dents en consultant vos dépenses à la fin du séjour.

La vie à Madagascar est très abordable : les dépenses courantes ne feront pas grand mal à votre porte-monnaie, si bien que vous pourrez facilement profiter des restaurants et des bars sans risquer de grincer des dents en consultant vos dépenses à la fin du séjour.

L'Ariary

La monnaie est l'ariary et il est généralement admis que 1€ équivaut à 3 000 Ar. Pour avoir une bonne idée de ce que cela représente, vous saurez que

- **la baguette de pain** s'achète entre 600 et 800 Ar (0,20 – 0,25€)
- **une bouteille d'eau minérale** vaut 2 000 à 2 500 Ar (0,65 – 0,80€)
- **une bière** (60 cl) se vend 3 000 à 3 500 Ar (1 – 1,15€)
- **un paquet de cigarette** entre 6 000 et 8 000 Ar (2 – 2,65€)
- **les sambos**, petits beignets frits à la viande que l'on trouve partout dans la rue, vous seront cédés pour 100 ou 200 Ar (0,03 – 0,06€) !

Pour une course de taxi dans Antananarivo, comptez 2 000 Ar (0,65€) par personne de jour, et 3 000 (1€) de nuit, les prix en province étant légèrement plus bas. Soyez prêt à négocier la course dans tous les cas !



Les restaurants à Madagascar

Côté restauration, vous trouverez aussi bien d'excellentes adresses dans lesquelles vous pourrez manger comme quatre pour **20 000 à 30 000 Ar** (6,5 - 10€) que des petits **bouis-bouis** aux abords des marchés dans lesquels les plats typiques vous seront servis pour **3 000 à 8 000 Ar** (1 - 2,65€).

Les hébergements

Pour l'hébergement à Madagascar, vous trouverez de tout : **de 3-10€** la nuit pour **les hôtels les plus modestes** (une simple chambre) à **30-50€** ou plus pour **les plus luxueux** (grandes chambres, restaurant, piscine), en passant par des **catégories intermédiaires autour de 15-25€**.

Vos appels à Madagascar

Enfin, vous pourrez acheter des **recharges de crédit téléphonique** un peu partout à Madagascar à partir de 2 000 Ar (0,65€), les appels internationaux étant facturés à 0,40 - 0,60€ en fonction de l'opérateur. **Envoyer une lettre ou une carte postale** de Madagascar vous coûtera autour de 0,80€, mais le service postal est très lent et peu fiable.

Madagascar: vaccins, visa, sécurité

Partir à Madagascar, ça se prépare. Vaccin, visa... vous avez pensé à tout ? Ces pages vous aideront à bien préparer votre voyage.

Vous avez pensé à tout ?

Partir à Madagascar, ça se prépare. Vaccin, visa... vous avez pensé à tout ?

Faisons un petit point calmement:



Vaccins Madagascar - Paludisme Madagascar

Le seul vaccin indispensable pour Madagascar est le rappel diphtérie-tétanos-poliomyélite, mais il est fortement recommandé de se vacciner contre les hépatites.

Vaccins Madagascar

Le seul vaccin indispensable est le **rappel diphtérie-tétanos-poliomyélite**, mais il est fortement recommandé de se vacciner contre les hépatites A et B ainsi que la fièvre typhoïde. Il y a également de nombreux chiens errants sur l'Île Rouge, il est donc conseillé d'être **vacciné contre la rage** : cela ne vous immunisera pas au virus, mais vous permettra de disposer d'un délai considérablement plus élevé pour vous rendre dans un **centre antirabique** en cas d'exposition (particulièrement utile si vous vous éloignez des grandes agglomérations).

N'hésitez pas à vous rendre dans un centre Pasteur pour demander l'avis d'un spécialiste des maladies tropicales.



Paludisme Madagascar

Le paludisme est très répandu à Madagascar sous sa forme la plus dangereuse. Il est donc très important de se montrer très prudent, tout particulièrement avec les enfants. Lorsque vous sortez le soir, faites en sorte d'être couvert le plus possible et d'imprégner vos vêtements et les parties à nu du corps avec de **l'anti-moustique**. **Une moustiquaire imprégnée est indispensable** : le mieux est d'en prévoir une au cas où vous auriez à loger dans une chambre qui n'en est pas pourvue. N'hésitez pas également à **demandez conseil à votre généraliste pour savoir de quel type d'antipaludéen** vous munir, pour vous-même et pour d'éventuels enfants. En cas de fièvre, de courbatures et autres maux de tête pendant ou après le séjour, foncez vers l'hôpital le plus proche.

Les moustiques se feront plus virulents en fonction des saisons, notamment pendant la saison des pluies à Madagascar.



L'eau à Madagascar

De manière générale, **ne buvez que de l'eau minérale à Madagascar**, et assurez-vous que vos plats ont été bien cuits (en particulier les légumes qui ne doivent être consommés qu'après avoir été bouillis). Faites aussi attention à ce que les couverts que vous utilisez au restaurant soient bien essuyés (car ils sont justement nettoyés au robinet). Faites aussi attention à tout ce qui est petites coupures, ampoules et autres égratignures : la chaleur et l'humidité ambiante auront vite fait d'infecter ces petites plaies.



Ambassade Madagascar - Visa Madagascar

Quelles sont les modalités d'entrée à Madagascar ? Voici quelques conseils et rappels importants avant de partir.

Votre visa pour Madagascar

Entrer à Madagascar réclame une **demande de visa** : il est gratuit pour les séjours de moins de 30 jours et peut être délivré directement à l'aéroport. Au-delà d'un mois, il faudra payer environ 30€. Votre passeport doit impérativement être **valide dans les six mois** qui suivent la fin de votre séjour, et vous devez vous munir de votre carnet international de vaccination, **voire d'un carnet attestant de votre vaccination contre la fièvre jaune** si vous avez séjourné dans un pays affecté dans les six jours précédents votre arrivée.



Pour les double-nationaux Franco-malgaches

En outre, en ce qui concerne les double-nationaux Franco-malgaches, les autorités aéroportuaires de Madagascar imposent qu'ils soient munis de leurs deux passeports ainsi que d'un visa lors de l'embarquement de Madagascar à destination de la France métropolitaine ou de la Réunion.



Ambassade de France à Antananarivo

Il y a une ambassade de France à Antananarivo ainsi qu'un consulat dont la circonscription couvre l'ensemble du territoire de l'Île Rouge. Vous trouverez les bureaux des branches de l'administration française à **Diego-Suarez** dans le nord, à **Majunga** dans le nord-ouest, ou encore à **Tamatave** sur la côte est. Il est bien évidemment plus que recommandé de signaler vos dates d'entrer et de sortie à l'ambassade lors de votre séjour.



Sécurité à Madagascar

Voici quelques
conseils et rappels

Le taxi

de sécurité pour
éviter toute
mauvaise surprise à
Madagascar.

Les Malgaches sont généralement des gens plutôt gentils. Cependant, ils peuvent parfois se montrer un peu brusques voire agressifs (surtout quand ils essaient de vous faire monter dans un taxi). Mais cela reste très rare et en général il suffit de refuser poliment.



Parler Malagasy

Les Malgaches aiment beaucoup entendre des étrangers parler leur langue : s'ils affichent souvent un visage fermé de prime abord, **un simple « bonjour » en malagasy ne manquera pas de les illuminer d'un sourire !** Parfois, ils essaieront même de continuer la conversation dans leur langue pour tester vos limites !

Parler le malagasy lors d'un voyage à Madagascar illuminera votre quotidien et celui de vos hôtes !



Vols à la tire

Aussi, s'il est relativement rare de se faire agresser physiquement à Madagascar (mis à part les quartiers mal famés des grandes villes, comme partout), **les vols sont beaucoup plus fréquents**. Ainsi les voleurs peuvent se montrer très ingénieux : le découpage de sac au cutter de manière discrète est une pratique assez répandue par exemple. Il faut donc faire attention à toujours avoir un œil sur vos affaires et à bien fermer vos chambres d'hôtel. Certaines personnes malhonnêtes sont opportunistes : elles pourront profiter d'un moment d'inattention ou d'un oubli, mais n'iront pas couper la route d'un 4x4.



Le Sud : Tuléar et le trafic de pierres précieuses

Redoublez de prudence dans les régions du sud du pays (à Tuléar par exemple) où le trafic de pierres précieuses attire les bandits : ils n'ont pas beaucoup d'intérêt à détrousser les touristes, mais leur présence favorise une sensible augmentation de la délinquance.

Conseils Madagascar : Politesse et usage

Voici quelques conseils de politesse et d'usage à lire avant de partir à Madagascar.

Rester tranquille et décent

Cela peut paraître évident, mais ne faites pas à Madagascar ce que vous ne feriez pas chez vous. Évitez par exemple de vous promener en tenue très dénudée en pleine ville : malgré la chaleur, ce sera très mal vu. Par ailleurs, les commerçants et les chauffeurs de taxi Malgaches peuvent se montrer un peu rudes dans les négociations ou tout simplement en vous interpellant dans la rue. Même s'ils peuvent paraître brusques, leurs intentions ne sont pas mauvaises : **évitez donc de les éconduire brutalement**. En général, quelques mots pour leur dire que vous n'êtes pas intéressé et le fait de les ignorer suffisent à ce qu'ils vous laissent tranquille... Jusqu'au lendemain !



Apprendre les rudiments du Malagasy

Aussi, n'hésitez pas à vous essayer à quelques mots en **Malagasy** afin de dire bonjour, négocier ou refuser la marchandise d'un commerçant : cela fera toujours plaisir à votre interlocuteur de voir que vous essayez et vous permettra de **faciliter la communication**. Quelques gestes courants qui montrent que vous vous intéressez à la culture locale seront aussi bien perçus. Vous pourrez par exemple voir des Malgaches verser quelques gouttes de leur verre par terre avant de boire : c'est une manière d'honorer les ancêtres, n'hésitez donc pas à les imiter (ce sont bien leurs ancêtres que vous honorez) !



Pudeur et réserve quand il est question d'argent

Enfin, les Malgaches auront tendance à considérer que tous les Blancs sont riches (et si l'on compare les situations de Madagascar et de la France, ils n'ont pas tort). Votre attitude doit donc être empreinte de **pudeur et de réserve**. D'autre part, la mendicité étant relativement répandue, il faudra vous attendre à être souvent sollicité. Par ailleurs, si vous souhaitez aider un enfant mendiant, il est préférable de lui offrir de quoi manger plutôt que de l'argent (qui aura tendance à finir dans le budget boisson d'un parent).



Circuit Madagascar

Madagascar offre une grande diversité de terrains, de climats et de paysages. Ainsi, chacun saura trouver le circuit qui lui convient.

Une variété de circuits

Madagascar offre une grande diversité de terrains, de climats et de paysages. Ainsi, chacun saura trouver le circuit qui lui convient. Voici une petite sélection de circuits à Madagascar: vous ne pourrez que trouver votre bonheur !



Trek Madagascar

Madagascar offre une variété formidable de paysages d'une région à l'autre, mais c'est dans la partie sud de l'île que les randonneurs chevronnés trouveront leur bonheur ! Les nombreuses espèces endémiques qui composent la faune et la flore de l'Île Rouge feront l'émerveillement des passionnés d'aventures et de découvertes, sans

Madagascar, destination rêvée des randonneurs

Madagascar offre une variété formidable de paysages d'une région à l'autre, mais c'est dans la **partie sud de l'île** que les randonneurs chevronnés trouveront leur bonheur ! Les nombreuses espèces endémiques qui composent la faune et la flore de l'Île Rouge feront l'émerveillement des passionnés d'aventures et de découvertes, sans oublier bien sûr la découverte de cultures uniques

La descente des Hauts Plateaux vers la vallée de Ranomafana

Parmi les nombreuses opportunités de treks que vous pourrez découvrir à Madagascar, l'une des plus impressionnantes reste celle qui vous fera **descendre des Hauts Plateaux vers la vallée de Ranomafana** jusqu'à la forêt de baobabs de la région de Tuléar, pour ensuite remonter sur les plateaux en passant par le centre.

oublier bien sûr la découverte de cultures uniques

Au départ d'**Antananarivo**, vous pourrez descendre vers **Antsirabe** (la ville des poussepousses !) en traversant les magnifiques paysages de rizières bleues. Ne passez pas à côté des fonderies artisanales d'ambatolampy, et faites un tour autour du **lac Andraikiba**.

La route traverse ensuite des paysages de savane sans pareil, et vous mènera au fameux **parc de l'Isalo**, immense réserve naturelle abritant d'incroyables décors oscillant entre plaines arides et coins de verdure abreuvés par de paisibles cascades. Vous y trouverez également les tombes traditionnelles *malagasy* creusées aux flancs des falaises de pierre orange (un guide vous sera très utile !).

La dernière étape avant le retour vers les plateaux vous mènera plus au sud, où le mercure grimpe et le paysage devient désertique : le « far west » malgache ! Plages paradisiaques et forêts de baobabs sont cependant au rendez-vous.

Sur le chemin du retour, faites un crochet par **Ranomafana** et son parc national ! Dans la foulée, passez par **Ambalavao** où se trouve la réserve de lémuriers d'Anja, et par Fianarantsoa : cette ville à flanc de montagne vaut le détour !



Voyage Nosy Be - Sport et voile à Nosy Be

Pour les férus de voile et de voyage en mer, la destination idéale est sans aucun doute l'archipel de Nosy Be, ce petit coin de paradis.

Pour les férus de voile et de voyage en mer, la destination idéale est sans aucun doute l'archipel de Nosy Be. Ce petit coin de paradis regroupe une multitude de petites îles – dont le chef-lieu est Nosy Be donc – et bénéficie de son propre microclimat qui le met à l'abri du gros des intempéries en saison des pluies tout en générant une **atmosphère tropicale et ensoleillée**.

Voile et balades en mer à Nosy Be

Pour les férus de voile et de voyage en mer, la destination idéale est sans aucun doute l'archipel de Nosy Be. Ce petit coin de paradis regroupe une multitude de petites îles – dont le chef-lieu est Nosy Be donc – et bénéficie de son propre microclimat qui le met à l'abri du gros des intempéries en saison des pluies tout en générant une **atmosphère tropicale et ensoleillée**.



Festival de Nosy Be

L'île de Nosy Be elle-même a peu d'intérêt : station balnéaire reconnue, elle regorge de touristes et les Malgaches qui y résident en ont un peu trop vu... L'intérêt de l'île réside dans son **festival qui se tient en mai**, et qui permet de participer à de nombreuses activités culturelles.



Croisière à Nosy Be

Mais l'archipel est loin d'avoir révélé toutes ses merveilles (*Be* signifie « grand » après tout) ! **Une croisière** de quelques jours vous mènera sans doute sur **Nosy Komba**, petit bout de terre paisible où vous pourrez vous balader en observant les lémuriens et visiter les champs de vanille. Vous découvrirez aussi **Nosy Tsrabanjina**, île montagneuse à la végétation luxuriante et aux oiseaux extraordinaires. Vous pouvez encore vous perdre à Nosy Iranja : constituée de deux îlots reliés par un banc de sable, un village, un hôtel et un village, il n'y pas d'électricité mais l'accueil y est inoubliable ! Sans oublier **Nosy Sakatia**, **Nosy Komba**, et tant d'autres !



Séjour Madagascar de 8 jours- De Antananarivo à Fianarantsoa

Vous souhaitez visiter Madagascar en 8 jours ? Voici une idée d'itinéraire à suivre..

Séjour Madagascar deux semaines- Ranohira, Tuléar, Nosy Be

Vous souhaitez visiter Madagascar en 15 jours ? Voici une idée d'itinéraire à suivre..

Guide à Madagascar - Trouver un bon guide francophone à Madagascar

Membres
d'associations
nationales et
régionales, les
guides Malgaches
sont très
compétents.
Quelques conseils
pour trouver la perle
rare...

Des guides professionnels

Les agences locales pourront vous proposer les services de **guides professionnels**. Membre d'associations nationales et régionales, les **guides Malgaches** sont très compétents et parlent de nombreuses langues, dont, bien sûr, le français dont ils maîtrisent pleinement le vocabulaire spécifique à leur profession (la faune et la flore, géographie, géologie, etc.). Le recours à un guide est d'autant plus recommandé que **certaines sites protégés ne sont pas ouverts à la visite libre**. D'autre part, certaines réserves sont si vastes que vous pourrez aisément vous y perdre si personne n'est là pour vous indiquer le chemin !



Trouver son guide

Pour trouver votre guide, **adressez-vous directement à nos agences locales à Madagascar** ou aux offices de tourisme nationaux : ils partagent en général leurs bureaux avec la billetterie pour l'entrée des sites. Vous aurez alors l'occasion de leur parler et d'organiser avec eux votre visite en fonction de vos goûts et de votre emploi du temps. Vous pouvez aussi trouver un guide au hasard de vos déplacements, mais assurez-vous alors qu'il ne s'agisse pas d'un imposteur en lui demandant de vous montrer son certificat (vous reconnaîtrez facilement le papier officiel si vous l'avez vu auparavant).



Avoir un chauffeur privé

Aussi, avoir un chauffeur privé peut vous faire **économiser beaucoup de temps et de désagréments** ! Bien plus rapides que les taxi-brousses (sorte de minibus 12 places d'une autre époque chargés jusqu'au toit de passagers, de bagages et de marchandises), les 4x4 vous offriront un tout autre confort et vous permettront de profiter des paysages à volonté !



A Madagascar: Bon à savoir sur place

Madagascar possède une superficie équivalente à celle de la France : c'est donc un territoire non négligeable, présentant une diversité géographique

A savoir sur place

Madagascar possède une **superficie équivalente à celle de la France** : c'est donc un territoire non négligeable, présentant une diversité géographique très importante. Il est donc crucial, même pour l'aventurier chevronné, de bien préparer son séjour sur l'Île Rouge afin d'avoir un bon aperçu de ses richesses !



Voyage sur mesure Madagascar - Votre agence locale à Madagascar

Rien de tel qu'un conseiller sur place pour vous aiguiller sur les chemins à emprunter, et les lieux à ne pas rater sur l'Île Rouge !

Rien de tel **qu'un conseiller sur place** pour vous aiguiller sur les chemins à emprunter, les lieux à ne pas rater et les meilleurs moyens de transport pour optimiser vos déplacements sur l'Île Rouge !

Bien préparer son séjour

Madagascar possède une **superficie équivalente à celle de la France** : c'est donc un territoire non négligeable, présentant une diversité géographique très importante. Il est donc crucial, même pour l'aventurier chevronné, de bien préparer son séjour sur l'Île Rouge afin d'avoir un bon aperçu de ses richesses !



Un guide francophone à Madagascar

Par ailleurs, il vous sera très certainement recommandé de faire appel aux services **d'un guide francophone à Madagascar**, et ce ne sera pas un conseil à prendre à la légère. Les très nombreux sites incontournables que compte le pays ne vous dévoileront pas si facilement toutes leurs richesses, et un **guide professionnel** ne sera pas de trop pour découvrir une réserve naturelle dans ces moindres recoins, pour profiter des meilleurs sites de plonger, ou encore pour vous **introduire à la culture locale** !



Agence locales sur place

Pour ce faire, vous pouvez évidemment vous référer à toute la littérature sur le pays, aux témoignages de personnes qui y sont allés, ou à des sites internet. Cependant, c'est bien en vous adressant à une **agence locale à Madagascar** que vous serez en mesure de construire le parcours qui correspond le mieux à vos envies ! Rien de tel **qu'un conseiller sur place** pour vous aiguiller sur les chemins à emprunter, les lieux à ne pas rater et les meilleurs moyens de transport pour optimiser vos déplacements sur l'Île Rouge !

Les hôtels à Madagascar

Vous trouverez de tout en termes de qualité d'hôtellerie à Madagascar, allant de la case de brousse la plus rudimentaire à la chambre d'hôtel luxueuse.

Vous trouverez de tout en termes de qualité d'hôtellerie, allant de **la case de brousse la plus rudimentaire** à la **chambre d'hôtel luxueuse avec piscine**, petit déjeuner inclus et service de chambre. L'accueil est très variable d'un établissement à l'autre (le prix n'est pas un critère à ce niveau-là), et si vous pouvez tomber sur des chambres munies d'un scea pour toute douche et de toilettes communes (en particulier en campagne, faites particulièrement attention à l'hygiène dans ces cas-là), vous pouvez aussi avoir de bonnes surprises (en particulier avec les bungalows sur les côtes qui sont généralement bien entretenus). C'est pourquoi il est recommandé de se référer à **des forums de voyageurs** pour identifier les meilleurs hôtels. Nos agents locaux sont aussi là pour vous aider à préparer votre voyage, et ils connaissent parfaitement les établissements et travaillent avec des hôtels sélectionnés rigoureusement.



Haute saison

Aussi, d'avril à novembre, soit la période de « haute saison » correspondant à **l'hiver austral malgache**, les hôtels afficheront des prix plus élevés, et il est recommandé de **réserver vos séjours à l'avance** pendant cette période. D'autre part, il est conseillé de voyager à Madagascar **muni de sa propre moustiquaire**.



Constat général sur les hôtels à Madagascar

Les hôtels à Madagascar ne constituent pas le point fort du pays : la plupart des gestionnaires d'infrastructures touristiques ont tendance à se reposer sur leurs investissements initiaux, **négligeant ainsi des travaux de rénovation** qui ne seraient pas superflus, tout en pratiquant **des prix qui s'élèvent sensiblement d'année en année.**

Mais ne vous inquiétez pas, **nos agents locaux connaissent très bien Madagascar** et les établissements. Ils sauront vous proposer les meilleurs rapports qualité-prix.



Le Malgache - Avoir des notions de Malagasy pour son voyage à Madagascar

Le Malgache, ou Malagasy (prononcez « malagach »), est une langue écrite, protégée et enrichie par sa propre Académie, et fait office de langue nationale.

Une langue protégée et enrichie

Madagascar a une particularité par rapport à la plupart des pays africains : bien que les ethnies et les cultures soient relativement marquées d'une région à l'autre, une seule langue est parlée d'un bout à l'autre de l'Île Rouge. Le malgache, ou *Malagasy* (prononcez « malagach »), est une langue écrite, protégée et enrichie par sa propre Académie, et fait office de langue nationale au même titre que le français.



La malgachisation

Vers la fin des années 70 et jusqu'au milieu des années 80, le gouvernement a lancé un vaste programme de «**malgachisation**» : cette manœuvre politique a eu pour conséquence la **disparition de l'enseignement du français**. Si le but affiché de la malgachisation était de faire retrouver ses racines au peuple de Madagascar, les réelles intentions politiques de ses instigateurs en ont fait une période **de recul culturel et économique**. Aujourd'hui, beaucoup de Malgaches considèrent cette période comme néfaste, parce qu'en plus de la suppression du français, la malgachisation a produit des générations peu formées à des disciplines clés, comme les mathématiques ou l'écriture. L'enseignement a depuis repris comme avant, mais beaucoup de Malgaches, en particulier en province, ne parlent que *Malagasy*.

Vous saurez aussi que les Malgaches apprécient énormément quand les visiteurs font l'effort de parler le Malagasy.



Petit lexique de survie

Quelques mots courants et utiles en *Malagasy*:

- **Salama** : salut
- **Veluma** : au revoir
- **Misaocha** : merci
- **Mora-mora** (« moura-moura ») : doucement
- **Misy / Tsy misy** (« mich / tsi mich ») : il y a / il n'y a pas
- **Vazaha** : (« vaza ») : Blanc / Etranger

D'une région à l'autre, les prononciations peuvent varier (dans le sud, les « s » se prononcent « ch ») et les Malgaches aiment faire varier la dernière lettre de certains mots (salama peut se dire salame, salamo, ou salam).

Voyager en famille à Madagascar

Madagascar constitue un terrain de jeux plus grand que nature pour tout aventurier en herbe ! Destination tout à fait adaptée au voyage en famille.

Madagascar constitue un terrain de jeux plus grand que nature pour tout aventurier en herbe ! Destination tout à fait adaptée au voyage en famille.

Madagascar, un terrain de jeux pour les enfants

L'Île Rouge est un territoire en très grande partie sauvage, avec beaucoup de régions plutôt hostiles de par leurs climats et leur géographie. Mais pas de panique pour autant ! Car Madagascar constitue un terrain de jeux plus grand que nature pour tout aventurier en herbe !

Une fois les précautions d'usage remplies (référez-vous aux recommandations sanitaires en termes de vaccins et d'alimentation notamment), rien ne s'oppose à ce que vous puissiez **profiter en famille des richesses du pays** ! Vos enfants pourront découvrir avec vous une grande partie de la cuisine malgache à base de riz parfumé et de viande de zébu (et même se risquer à quelques spécialités plus complexes) et la traversée des paysages incroyables qu'offre Madagascar ne manquera pas de marquer leurs esprits !



Plages paradisiaques

Et c'est sans parler des plages paradisiaques de l'île de Madagascar, des îles perdues au milieu de l'Océan Indien, des légendes de piraterie et des forêts de baobabs qui constituent les trésors de l'Île Rouge ! **Les nombreux animaux** endémiques du pays ne manqueront pas non plus de ravir les enfants : si les oiseaux multicolores et les insectes en forme de brindilles d'arbre ne les impressionnent pas, attendez qu'ils tombent nez à nez avec une famille de lémuriens !



Le blog de Sylvie

Sylvie vous raconte ses histoires, ses expériences de voyage et interview beaucoup de familles qui sont parties vivre ou voyager à l'autre bout de monde. Ne manquez pas de jeter un coup d'oeil à **son blog** et au **guide pratique voyager en famille** qu'elle a rédigé !

Voyager au féminin à Madagascar

Voyager au féminin à Madagascar, seule ou à plusieurs, c'est possible aussi !

Quelques rappels

Voyager au féminin à Madagascar, seule ou à plusieurs, c'est possible aussi ! Evidemment, comme partout, certaines règles de sécurité sont à respecter à Madagascar pour ne pas provoquer le danger principalement lié à la grande différence de richesse entre la France et l'Île Rouge (d'ailleurs nombre de ces précautions s'appliquent également à la gente masculine).



Attention la nuit

Tout d'abord et même si cela paraît évident : **évit**ez dans la mesure du possible de **vous balader seule dans la rue de nuit**. Même si vous pourrez souvent compter sur un groupe de Malgaches sans arrière-pensée pour vous raccompagner jusqu'à l'hôtel, il est préférable de prévoir les retours de soirée à l'avance (d'autant plus si elles sont arrosées). Les **rôdeurs de nuit sont opportunistes**, et n'attendent que de tomber sur le/la touriste isolé(e) et légèrement éméché(e) pour lui faire les poches.



Soyez prévoyante

Aussi, prévoyez toujours une somme d'argent conséquente (20-30€, soit 60 000 à 90 000 ariary) séparée de vos objets de valeur au cas où vous joueriez de malchance, et dans tous les cas **ne résistez jamais à un agresseur qui s'attaque à votre portefeuille** : ce ne sera jamais qu'un peu d'argent perdu. Evitez aussi de porter des tenues trop légères et ce en dépit de la chaleur (**les Malgaches sont plutôt prudes en société**) et d'afficher vos objets de valeur.

De manière générale, restez prudente et évitez de vous mettre dans des situations gênantes, et tout ira pour le mieux ! La grande majorité des Malgaches sont simplement festifs et chaleureux !



Communication à Madagascar- Appels téléphoniques, indicatifs pays, tarifs

Comme dans nombre de pays en développement, les réseaux téléphoniques sont relativement bien développés.

Comme dans nombre de pays en développement, les réseaux téléphoniques sont relativement bien développés. Certaines régions sont encore sujettes à des problèmes de couverture (le sud notamment) mais cela s'améliore rapidement.

Acheter un portable sur place

Le plus simple pour pouvoir communiquer à Madagascar est de laisser votre téléphone chez vous et **d'acheter un portable premier prix sur place** (vous pourrez le revendre facilement à la fin du séjour). Ces portables rudimentaires ne vous coûteront pas plus de 40 000 ariary (13€) et ne feront pas l'objet de convoitise des voleurs. Un portable pour deux personnes est généralement suffisant et vous facilitera la vie dans vos sorties!



Connexion internet

Internet est disponible un peu partout à Madagascar via les hôtels ou les cyber-cafés. Cependant, la connexion est souvent très lente (128 ko de débit), ce qui vous permettra de consulter et d'envoyer des mails, mais pas grand-chose d'autre...



Les recharges de crédit

Vous pourrez acheter des **recharges de crédit à gratter** partout dans le pays et les communications sont relativement bon marché. Les tarifs varient cependant selon que vous appelez une personne utilisant le même opérateur que vous ou non. **Airtel et Orange** sont les deux marques les plus répandues, mais c'est **Telma qui offre les meilleurs tarifs** pour les communications avec d'autres opérateurs. A vous de voir si vous comptez appeler dans tous les coins ou simplement entre vous !

Les indicatifs pays

Pour appeler vers la France, vous aurez à composer le 0033 avant d'entrer le numéro de votre destinataire en omettant le premier 0. A l'inverse, pour appeler Madagascar depuis l'hexagone, il vous faudra composer le 00261 avant d'entrer le numéro désiré, toujours sans le 0 initial. Les communications internationales vous coûteront entre 0,40 et 0,60€/minute en fonction de l'opérateur

Vous désirez plus d'informations sur les moyens transports à Madagascar ?

Transports à Madagascar: Taxi brousse et poussepousse

Les villes malgaches, aussi bien les plus modestes villages que les grandes agglomérations, sont plutôt bien desservis à Madagascar.

Un taxi-brousse ? Kezako ?

Les villes malgaches, aussi bien les plus modestes villages que les grandes agglomérations, sont plutôt bien desservis par **un réseau de taxi-brousse réglementé**. En fonction de la distance et du nombre de passagers (et parfois des capacités de négociation du touriste), **les prix des taxi-brousses sont très variables**. La qualité de la route (goudron ou simple piste) et donc les temps de voyage peuvent être très élastiques.

Le taxi-brousse est cependant un excellent moyen de toucher au plus près les populations malgaches. Ce sont la plupart du temps des minibus qui ont (beaucoup) bourlingué sur les pistes poussiéreuses, et les gérants des compagnies de transport n'hésiteront pas à les charger à l'excès de passagers et de marchandises afin de rentabiliser au maximum chaque voyage. **Le confort est donc très optionnel**, mais il vous sera possible de réserver les « meilleures » places (à l'avant, à côté du chauffeur) en vous y prenant à l'avance, voire même de demander à avoir deux places. Certaines régions du sud ne sont desservies que par des **camion-brousses**, version supérieure du taxi-brousse, pour plus de passagers et de marchandises !



Poussepousse, bus, train, avions, 4*4

En ville, vous trouverez de nombreux taxis, parfois remplacés **par des tireurs de poussepousses** (à Antsirabe ou Tuléar par exemple). Certaines grandes villes disposent aussi de réseaux de **bus**. Il y a quelques **lignes de train dans le nord**, et la fameuse **locomotive Michelin** d'une autre époque qui relie Manakara à Fianarantsoa dans le sud-est. La plupart des grandes villes malgaches disposent d'**aéroports** avec des vols plus ou moins réguliers vers toute l'île, ce qui permet de gagner un temps non négligeable si vous ne souhaitez pas vous cantonner à une seule région !

Vous aurez aussi la possibilité de louer des **4x4**, avec ou sans chauffeur, pour **plus de mobilité et de liberté** !

Contactez un agent local ! Il pourra s'occuper de toutes vos réservations.




Madagascar: décalage horaire et horaires

Madagascar ne pratique pas le changement d'heure selon la saison. Vous aurez donc un petit décalage horaire d'une heure en horaire d'été.

Décalage horaire

Madagascar ne pratique pas le changement d'heure selon la saison. Vous aurez donc un petit décalage horaire d'une heure en horaire d'été (quand il est midi à Paris, il est 13h à Antananarivo), et de deux heures en hiver.



Horaires à Madagascar

Les Malgaches ont tendance à travailler toute la semaine, même si cela n'est pas forcément légal selon les lois du pays. Vous pourrez donc très bien trouver les commerces ouverts les dimanches et ce toute la journée, en particulier en province. Les **commerçants malgaches sont aussi très matinaux** : il n'est pas rare de voir les boutiques ouvrir leurs portes dès 6h du matin (le jour se lève tôt). A l'inverse, ils ne pratiqueront **pas d'horaire tardive** : les commerçants baisseront le rideau entre 17h et 18h en soirée.



Les établissements administratifs et les hôtels

Les établissements administratifs et les hôtels haut de gamme à Madagascar auront à l'inverse tendance à **respecter des horaires d'ouverture plus strictement définies** : vous les trouverez donc ouverts de 7-8h à 16-17h en général, avec des veillées de nuit dans certains établissements touristiques. Pas d'ouverture en fin de semaine évidemment



Jours fériés

Madagascar dispose des mêmes jours fériés que la France : Pâques, l'Ascension, la Pentecôte, la Fête du Travail, etc. La Fête Nationale de l'Île Rouge, qui célèbre l'indépendance du pays du régime colonial français en 1960, se tient le 26 juin.

Que visiter à Madagascar?

Quels sont les incontournables à Madagascar ?
Antsirabe,
Ranomafa, Tuléar,
Ifaty, Sainte Marie,
Antananarivo, la plongée, les plages, les forêts de Baobabs...

Quels sont les incontournables à Madagascar ? Antsirabe, Ranomafa, Tuléar, Ifaty, Sainte Marie, Antananarivo, la plongée, les plages, les forêts de Baobabs...



Antsirabe

Antsirabe est aussi appelée la capitale des pousse-pousses, petite ville paisible des Hauts Plateaux, elle est marquée par une architecture coloniale agréable.

Antsirabe est aussi appelée la capitale des pousse-pousses, petite ville paisible des Hauts Plateaux, elle est marquée par une architecture coloniale très agréable.

La capitale des poussepousses

Antsirabe est aussi appelée la capitale des pousse-pousses, et on ne se demande pas longtemps d'où lui vient son surnom en parcourant ses rues ! Petite ville paisible des **Hauts Plateaux**, elle est marquée par une **architecture coloniale très agréable**. Jadis colonisée par les Norvégiens, la ville est exposée à **un climat tempéré**, affichant des températures douces, voire très basses en hiver (-10°C), ce qui explique en quoi ses colons n'ont pas trop été dépaysés de ce point de vue là !



Un accueil chaleureux

La population d'Antsirabe est imprégnée de la culture ethnique des Hauts Plateaux : **très chaleureux, les Malgaches de cette région** n'hésiteront pas à vous faire partager tout sourire leur vie quotidienne ! En outre, le **climat favorable de la zone** permet la culture du riz, qui s'organise suivant la méthode des rizières en terrasse, formant ainsi des paysages faits d'escaliers bleus répartis sur les flancs de collines verdoyantes !

A proximité d'Antsirabe, vous trouverez **le lac d'Andraikiba** (accessible en bus depuis le centre-ville), propice aux balades et **aux rencontres avec les éleveurs de zébus** venant faire boire leur bétail. Faites également un tour à Ambatolampy, où vous trouverez des fonderies artisanales ainsi que nombre de petits ateliers traditionnels.

D'Antsirabe, vous pourrez facilement vous rendre à Ranomafana.



Ranomafana

Vous découvrirez ici des artisans traditionnels en marqueterie, ainsi que des sculpteurs de bois précieux...

Première étape importante sur votre route en direction de la vallée où se trouve Ranomafana. Vous découvrirez ici des artisans traditionnels en marqueterie, ainsi que des sculpteurs de bois précieux...

Région de Betsileo

En descendant des Hauts Plateaux vers l'ouest, vous arriverez dans la région de Betsileo. Première étape importante sur votre route en direction de la vallée où se trouve **Ranomafana**, **Ambositra** et les ateliers de **Zafimaniri** ! Vous découvrirez ici des artisans traditionnels en marqueterie, ainsi que des sculpteurs de bois précieux. Prenez le temps de visiter ces ateliers hors du temps et pourquoi pas de vous dégoter quelques souvenirs de votre passage !



Forêt de Ranomafana

En continuant votre périple vers le sud, vous tomberez sur le passage obligé que constitue Ranomafana ! Ayant quitté les plateaux du centre, vous découvrirez dans cette zone des **forêts primaires luxuriantes** ! Vos promenades dans le parc protégé de Ranomafana vous feront sillonner **la jungle tropicale** qui couvre les collines, laissant apparaître ici et là des cascades et une faune endémique. Vous y trouverez également des villages typiques ainsi que des plantations diverses. Les pique-niques sont autorisés à l'intérieur du parc : n'hésitez pas à en profiter tout en respectant ce lieu protégé !



Fianarantsoa

Votre route vers le sud vous mènera ensuite à **Fianarantsoa**, ville juché aux flancs des collines et constituée de rues en pente parfois très forte ! C'est une ville assez étendue où il fait bon vivre et où vous trouverez de nombreux restaurants typiques et des bars d'explorateurs !

En route vers Tuléar !



Plages à Madagascar

Les plages à Madagascar sont des coins de paradis, à condition de savoir où les trouver !

Un petit coin de Paradis

Les plages à Madagascar sont des coins de paradis, à condition de savoir où les trouver ! Ainsi les rivages de la côte est (côté Océan Indien) sont exposés à des averses fréquentes tout au long de l'année, voire même à des cyclones en saison des pluies, et sont caractérisés par la présence de requins... Une exception cependant avec **l'île de Sainte-Marie**, qui, si elle n'est pas protégé du temps capricieux de la basse saison, offre de belles plages de sable blanc paisibles, prisées des Malgaches qui souhaitent fuir les touristes et la ferveur des grandes villes.



Côte Ouest

A l'inverse, les plages de la côte ouest bénéficient d'un climat beaucoup plus clément par rapport au reste de l'île, et ce même en saison des pluies (il ne pleut souvent que la nuit) ! Préférez donc visiter les plages paradisiaques d'**Tfaty** ou de **Manguily** qui, en plus de vous offrir des paysages magnifiques et une mer cristalline, présentent de nombreux **sites de plongée** à couper le souffle !



Les plages du Nord

Les plages du nord sont également très prisées, en particulier celles qu'offre **l'archipel de Nosy Be**. Vous trouverez là-bas de nombreux paysages différents, des villages de pêcheurs pittoresques et des sites de plongée sans égal. N'hésitez pas à vous embarquer dans une croisière qui vous fera passer d'une île à l'autre : les petites spécificités de chacun de ces lopins de terre valent le détour !



Baobab à Madagascar

L'un des symboles de Madagascar – avec le fameux lémurien en tête d'affiche – est le baobab. Et pour cause : vous trouverez sur l'Île Rouge des forêts de baobab

Symbole de Madagascar

L'un des symboles de Madagascar – avec **le fameux lémurien en tête d'affiche** – est le baobab. Et pour cause : vous trouverez sur l'Île Rouge des forêts de baobabs qui vous donneront l'impression de fouler le sol d'une autre planète ! Les formes quelques peu absurdes de ces arbres obèses qui poussent dans le sable brûlant donnent à ces forêts un aspect hors du commun !

Vous trouverez des forêts de baobabs dans la région sud-ouest de Madagascar, près des côtes de la région de Tuléar. N'hésitez pas à prendre un guide certifié lors de votre visite : vous profiterez d'autant plus de votre balade qu'on vous expliquera les origines de ces forêts ! Aussi, vous offrir les services d'un guide permet à des associations de protection locales de conserver ces sites uniques.



Associations de préservation de la faune endémique

Ces associations agissent également en faveur de la préservation de la faune endémique de Madagascar. Ainsi, à Manguily, au nord de Tuléar, vous pourrez découvrir **des villages de tortues**, toutes recueillies après le démantèlement de réseaux de braconnage. Prisées pour leur chair et leurs carapaces aux motifs uniques, les nombreuses espèces de tortues endémiques de Madagascar (encore un symbole de l'île !) sont récupérées et réhabilitées à leur environnement naturel dans ces villages, en attendant d'être prêtes à être remises en liberté !



Tuléar à Madagascar

Tuléar est une ville du sud aride de Madagascar : attendez-vous à une hausse de température conséquente dans cette région !

Tuléar : chaleur et villages de pêcheurs

Tuléar est une ville du sud aride de Madagascar : attendez-vous à une hausse de température conséquente dans cette région ! Le climat de la zone est trop hostile pour permettre des cultures satisfaisantes, ce qui fait que les habitants de Tuléar sont dans la majorité des cas les descendants d'une ethnie de **pêcheurs et de marins** : les **Vezo**. Fiers et endurcis par des conditions de vie relativement difficiles, ils n'en sont pas moins accueillants envers le touriste qui saura les approcher



Plages et marchés

La ville de Tuléar est plutôt étendue et présente quelques plages aux courants houleux. Ses nombreux restaurants proposent des plats typiques souvent à base de poisson et de fruits de mer. C'est également une ville de poussepousses avec qui vous aurez à échanger quelques passes de négociation ardues ! Tuléar offre enfin un marché aux coquillages qui constitue sa principale spécificité.



Soyez prudent

Quelques recommandations sur cette ville : bien qu'elle reste très ouverte aux touristes sur de nombreux aspects, Tuléar souffre beaucoup du tourisme sexuel. Il va sans dire que cette pratique est extrêmement mal vue de la population locale qui a tendance à mettre tous les *Vazaha* (étrangers) dans le même panier. C'est aussi une région largement traversée par les **chasseurs de pierres précieuses** qui, sans être particulièrement intéressés par les touristes, **favorisent la délinquance**. Soyez donc prudent lors de votre visite de la ville : sans pour autant devenir paranoïaque, veillez à ne pas provoquer le danger.

Découvrez Ifaty à Madagascar

Ifaty est un tout petit village de pêcheurs de la côte sud-ouest de Madagascar, au nord de Tuléar. C'est une bourgade très accueillante qu'on vous conseille.

Un village accueillant

Ifaty est un tout petit **village de pêcheurs** de la côte sud-ouest de Madagascar, au nord de Tuléar. C'est une bourgade très accueillante, bénéficiant d'un climat très chaud et avare de précipitations (même pendant la saison des pluies), de plages paradisiaques et de restaurants typiques !

Plongée et mets à volonté


De par sa vocation de village de pêche, Ifaty se prête très bien à cette pratique ! Vous pourrez également y trouver de nombreux sites de plongée à ne pas manquer. Et si vraiment vous ne souhaitez pas rester à dorer sur ses plages, partez pour une balade dans les environs ! Les nombreux petits **restaurants** au bord de la mer vous donneront l'occasion de vous ressourcer entre vos promenades, avec force **spécialités locales** à base de poissons et de fruits de mer !



Parc de Reniala

Le **parc de Reniala** à proximité du village vous offrira également de bonnes opportunités de balades au milieu d'une végétation atypique ! Si vous vous en sentez le courage, faites la visite de ce parc tôt le matin : c'est à ce moment-là que vous aurez le plus de chance de tomber sur des représentants de la faune malgache, comme par exemple le **Capucin de Madagascar**, l'un des oiseaux les plus petits de l'île. A une poignée de kilomètres d'Ifaty se trouve aussi **Manguily**, un autre village de pêcheurs similaire par la taille et le décor, et à côté duquel vous trouverez une forêt de baobabs protégée.

D'Ifaty, partez à la découverte de Sainte-Marie.



Sainte-Marie ou Nosy Boraha à Madagascar

Au large de la côte est de Madagascar se trouve Nosy Boraha, aussi appelée île de Sainte-Marie.

Repère de pirates... selon la légende

Au large de la côte est de Madagascar se trouve *Nosy Boraha*, aussi appelée **île de Sainte-Marie**. Selon la légende, cette île paisible était jadis le repère de dangereux pirates qui sévissaient dans l'Océan Indien. Longue d'une soixantaine de kilomètres, Sainte-Marie est soumise à un climat tropical qui oscille entre pique de chaleur en saison sèche et abondantes averses en saison des pluies.

Vous voulez en savoir plus sur la météo par régions à Madagascar ?



Une île authentique

L'île conserve une grande authenticité : constituée de plages désertes et de villages de pêcheurs, elle n'est que très peu touchée par le tourisme de masse. Les Malgaches eux-mêmes, en particulier ceux qui habitent dans les grandes agglomérations comme Antananarivo, affectionnent tout particulièrement Sainte-Marie pour **son calme et la beauté de ses paysages !**



Activités à pratiquer

Vous aurez l'occasion de pratiquer de **nombreuses activités** sur l'île. Entre les balades à n'en plus finir dans ses paysages idylliques et sur ses plages de sable blanc, et les baignades dans une eau cristalline en passant par l'exploration de ses nombreux sites de plongée, vous n'aurez pas vraiment le temps de vous ennuyer ! Aussi, entre juillet et octobre, vous aurez peut-être la chance d'observer les **baleines à bosse de Sainte-Marie** : très respectées et protégées par les habitants de l'île, **les Zagnaharibe** (« Grandes Divinités ») ont choisi **la baie de Nosy Boraha** comme lieu de reproduction et y élèvent leurs petits !



Antananarivo, capitale de Madagascar

Capitale de Madagascar et de loin la plus grande agglomération de l'île, Antananarivo, ou Tananarive, ou encore Tana, tout simplement, est aussi le chef-lieu des ethnies des Hauts Plateaux.

« Ville des milles »

Capitale de Madagascar et de loin la plus grande agglomération de l'île, Antananarivo, ou Tananarive, ou encore Tana, tout simplement, est aussi le chef-lieu des ethnies des **Hauts Plateaux**. Son nom signifie « ville des milles », et lui vient d'un roi Malgache du XVII^{ème} siècle qui, pour s'approprier la colline sur laquelle se tient aujourd'hui la ville, en a chassé les tribus à l'aide d'un millier de guerriers. Perchée à 1 500 mètres d'altitude, Tana est soumise à un climat tempéré marqué par l'alternance entre saison sèche et saison des pluies, avec forts risques de cyclone pendant cette dernière



Capitale culturelle

Centre culturel d'une grande richesse, la capitale foisonne d'activités en tout genre ! Restaurants typiques de Madagascar, mais aussi d'autres cultures Africaines ou asiatiques, se bousculent dans les rues également chargées de bars, de marchés en tout genre et autres commerces. Tana, composée de nombreux **fonkontany** (« quartiers ») regroupés en six arrondissements, se subdivise principalement en deux parties : **la ville haute** et **la ville basse**, reliées entre elles par une multitude d'escaliers.



Palais des Reines

Faites un tour du côté **du Palais de reine**, emblème de Tana et monument le plus prisé de la ville, et ne manquez pas non plus le Palais de Justice, ainsi que celui du Premier Ministre. La capitale compte aussi un très grand nombre de musées relatant **l'histoire des Hauts Plateaux**, les cultures et traditions des ethnies qui y règnent, ou encore les origines des premiers peuples de l'Île Rouge. Vos balades vous feront également découvrir de magnifiques paysages de montagnes, ainsi que de nombreux marchés, dont celui d'**Anakely**, le grand marché couvert de la capitale !

De la capitale vous pourrez vous rendre dans toutes les villes incontournables de Madagascar.



La plongée à Madagascar

Les côtes malgaches offrent de nombreux sites de plongée qui vous feront découvrir un autre aspect de la richesse de l'Île Rouge !

Archipel de Nosy Be

Tous les passionnés de plongée devraient se rendre en premier lieu dans **l'archipel de Nosy Be** : les nombreuses îles qui le composent sont autant de **spots de plongée tous plus magnifiques** les uns que les autres ! Les opportunités de les explorer ne manquent pas, mais c'est à l'occasion d'une croisière entre les îlots de l'archipel que vous serez le plus comblé par la diversité des sites !



Des spots de plongée géniaux

Madagascar, étant une île, dispose de vastes plages aux climats et paysages très variables en fonction de la région. Faisant face d'un côté à **l'Océan Indien**, de l'autre au **Canal du Mozambique**, les côtes malgaches offrent de nombreux sites de plongée qui vous feront découvrir un autre aspect de la richesse de l'Île Rouge !



Plages au Nord de Tuléar

Les plages au nord de Tuléar, dans le sud-ouest de Madagascar, sont aussi très prisées par les amateurs d'exploration sous-marine. **Ifaty**, village de pêcheurs installé sur ces côtes, à quelques kilomètres du chef-lieu de la région mentionné précédemment, constituera votre base de départ pour dénicher le matériel de plongée nécessaire et partir à la découverte des sites disséminés dans le coin !



Ile de Sainte Marie et Fort Dauphin

Enfin, vous pourrez profiter des quelques spots qu'offre l'île de Sainte-Marie, au large de la côte est du pays. Si vous n'êtes toujours pas satisfait, aventurez-vous du côté de **Fort Dauphin**, à l'extrême sud de l'Île Rouge, pour compléter votre palmarès de plongée en territoire malgache !



Voyage original à Madagascar- Madagascar hors des sentiers battus

Vous êtes un baroudeur dans l'âme, vous refusez de suivre les traces de la horde de touristes qui est sortie de l'aéroport juste avant vous ? Préparez votre voyage à Madagascar hors des sentiers battus !

Ne faites pas comme les autres

Vous êtes un baroudeur dans l'âme, vous refusez de suivre les traces de la horde de touristes qui est sortie de l'aéroport juste avant vous ? Préparez votre voyage à Madagascar hors des sentiers battus !



Nosy Be

Ce groupement d'îlots paradisiaques constitue une destination rêvée pour une croisière idyllique en voilier !

Au large de la pointe nord de Madagascar se trouve un archipel nommé **Nosy Be** (« Grande Île »). Ce groupement d'îlots paradisiaques constitue une destination rêvée pour une croisière idyllique en voilier !

Croisière et balades sur les plages de rêve

Au départ de Nosy Be, chef-lieu de l'archipel, votre périple vous mènera tout d'abord à **Nosy Tanikely**, petite île propice aux balades et au snorkelling. Après un déjeuner sur le bateau, vous prendrez la direction de **Nosy Mamoko** où vous jetterez l'ancre dans le Trou à Cyclone. Apéritif et dîner au milieu d'un paysage de rêve, puis nuit sur l'île. Le lendemain, vous aurez l'occasion de naviguer jusqu'à une cascade proche pour vous y balader et vous baigner avant de revenir sur Mamoko. Déjeuner et balades sur les plages désertes.



Rencontre avec les pêcheurs

Le jour suivant, vous découvrirez **Nosy Kisimany** où vous découvrirez de nouveaux paysages à de plages de sable blanc. Votre croisière vous fera ensuite visiter la **Baie des Russes**, où vous pourrez faire une halte reposante pour la nuit. Le voyage se poursuit le lendemain avec une escale sur **Nosy Iranja**, une toute petite île coupée du monde où vous serez accueilli tout sourire par les pêcheurs qui habitent le seul village !

Votre périple vous mènera enfin dans le paisible village de **Baramahamay**, situé dans l'estuaire du même nom, avant de s'achever par une visite libre de l'île de Nosy Be.

Et pourquoi ne pas faire un circuit personnalisé à Nosy Be ?



Andasibe

Le parc national d'Andasibe : Cette réserve constitue une source inépuisable d'émerveillements face à cet environnement naturel incroyable.

Au nord-est de Madagascar, à 3h de route d'Antananarivo et à une quarantaine de kilomètres de la côte, se trouve le parc national d'Andasibe. Etendue sur plus 16 000 hectares, cette réserve constitue une source inépuisable d'émerveillements face à cet environnement naturel incroyable qu'il permet de conserver !

Perinet

Perinet est la ville qui constituera votre camp de base pour explorer le parc. Après un petit déjeuner à l'hôtel, début de la visite ! C'est tout d'abord la **végétation luxuriante** qui marquera les esprits : lichens, orchidées et fougères arborescentes forment un dédale végétal dans lequel vous prendrez un plaisir certain à vous balader et à vous perdre ! Le parc d'Andasibe compte aussi de nombreuses **espèces animales endémiques de Madagascar**, avec en particulier un grand nombre d'oiseaux. Mais c'est bien l'**indri**, le plus grand lémurien de l'Île Rouge, qui occupe la première place parmi les curiosités à découvrir dans cette réserve naturelle ! Guettez son chant si particulier (car oui : il chante !) lors de votre promenade dans le parc afin de le repérer !



Partez avec un guide !

Il est fortement conseillé de vous dégoter un guide professionnel pour votre tour : une **visite guidée du parc national d'Andasibe** vous permettra de profiter de tous ses trésors cachés

Palmarium à Madagascar

Perdus dans les méandres des ramifications fluviales et accessibles uniquement par bateau se trouvent Ankanin'ny Nofy (le « nid de rêve ») et une réserve privée

Près de la côte est de Madagascar, vous pourrez découvrir un réseau conséquent de canaux et de rivières apprivoisés par les populations locales qui n'hésitent pas à y naviguer sur des bateaux-brousse chargés de passagers et de marchandises. Perdus dans les méandres des ramifications fluviales et accessibles uniquement par bateau se trouvent **Ankanin'ny Nofy** (le « nid de rêve ») et la réserve privée **Le Palmarium** !

Perdu entre le lac Ampitabe et l'Océan Indien

Votre point de départ pour la visite de cette réserve naturelle unique sera **Tamatave**, à quelques soixante minutes en bateau. Le Palmarium, enclavé entre le **lac Ampitabe** et l'**Océan Indien**, perdu quelque part au milieu du **Canal des Panganales**, est un parc de 50 hectares qui abrite un grand nombre de variétés de palmiers et d'orchidées, ainsi qu'une foule de représentants de la faune malgache ! Parmi ceux-ci, vous pourrez observer une dizaine d'espèces de lémuriens, dont le fameux indri, le plus grand lémurien de l'Île Rouge qui a la spécificité de produire un chant bien particulier !



Partez avec un guide !

Le tour de la réserve du Palmarium peut se faire en deux heures ou plus, selon votre goût pour la balade et l'exploration. Le recours à un **guide francophone professionnel** lors de votre visite est indispensable pour avoir les meilleures chances d'approcher au plus près la faune et la flore malgache dans leur habitat naturel exceptionnellement conservé !



Foulpointe

Plages de sable blanc

Juchée sur la côte est
de l'Île Rouge se
trouve une petite

ville balnéaire
appelée
Mahavelona, ou
Foulpointe.

Juchée sur la côte est de l'Île Rouge se trouve une petite ville balnéaire appelée *Mahavelona*, ou **Foulpointe**. Si la ville fait face à l'Océan Indien réputé pour être peuplé de requins, vous trouverez quelques **plages de sable blanc** et des sites de baignade protégés par des récifs (en particulier en face des nombreux hôtels et restaurants touristiques) en vous aventurant dans **la partie nord de Foulpointe**.



Mahavelona

Vos balades dans les rues de *Mahavelona* empruntent d'un air vivifiant venu du large, vous trouverez de nombreux colporteurs et marchands ambulants, et vous pourrez aisément converser avec la population locale essentiellement composée de pêcheurs. Ceux-ci vous proposeront d'acheter des souvenirs bien entendu, mais aussi de partir **en balade en bateau**, de faire du **snorkelling** ou encore de vous joindre à des barbecues sur les plages !



Visite du Fort Manda

Aussi, ne manquez pas la visite du fort Manda au nord de Foulpointe. Construite par le **roi Radama I^{er}** au XIX^{ème} siècle, ses murs, qui peuvent atteindre 8 mètres de haut pour 6 mètres d'épaisseur par endroit, ont été fabriqués à partir de poudre de corail et de blanc d'œuf en guise de mortier ! Cette colline-citadelle fait partie d'un ensemble de cinq forteresses qui composaient l'essentiel du système de défense malgache contre les invasions extérieures.

Tsiribihina - Descente du Tsiribihina

Sur la côte ouest de Madagascar, à 50 kilomètres au nord de Morondava, se trouve le fleuve Tsiribihina.

Ne pas tremper ses pieds

Sur la côte ouest de Madagascar, à 50 kilomètres au nord de Morondava, se trouve le **fleuve Tsiribihina**. Ce cours d'eau navigable est d'une largeur extraordinaire (jusqu'à un kilomètre d'une berge à l'autre par endroits !) et son nom, qui signifie « où l'on ne plonge pas » en français, lui vient du fait qu'il est infesté de crocodiles ! Le Tsiribihina joue un rôle majeur dans la culture des populations locales, puisqu'il fait l'objet d'une cérémonie sacrée, le **Fitampoha** (le « Bain des Reliques ») qui a lieu tous les 10 ans et qui concerne toute la région ouest de l'Île Rouge.



La descente du Fleuve

La descente du fleuve jusqu'aux gorges du **Bemaraha** est cependant possible et ce malgré les sauriens qui y vivent ! Embarqué sur un chaland (bateau à moteur), vous pourrez profiter en toute sécurité de la faune et de la flore qui peuplent les berges du fleuve, et en particulier des oiseaux aquatiques endémiques de la région !

Arrivé aux gorges, vous aurez l'occasion de mettre pied à terre et de visiter les villages typiques de la zone, ainsi que les **piscines naturelles** où vous aurez peut-être la chance d'observer des lémuriens ! Faites également un tour du côté des plantations de tabac et des forêts de baobabs que vous trouverez à proximité !

Au terme de deux jours de navigation, vous terminerez votre descente du fleuve en rejoignant le village de **Belo sur Tsiribihina**, après avoir traversé la plaine côtière du **Menabé** !

Après cette descente inoubliable, laissez-vous tenter par les tsingy de Bemaraha.



Les Tsingy de Bemaraha

A l'ouest de Madagascar, si vous remontez le fleuve Tsiribihina et dépassez les gorges du Bemaraha, vous tomberez inévitablement sur les Tsingy de Bemaraha.

Formations calcaires de 60 mètres de haut !

A l'ouest de Madagascar, si vous remontez le fleuve Tsiribihina et dépassez les gorges du Bemaraha, vous tomberez inévitablement sur les **Tsingy de Bemaraha**. Le terme *tsingy* en malgache désigne ces formations calcaires en piques élancés pouvant atteindre les 60 mètres de haut, issus des mouvements des plaques tectoniques et de l'érosion due au vent et à la présence d'eau. Ce site qui s'étend sur plus 150 000 hectares est également la plus vaste réserve naturelle de l'Île Rouge et est entrée **au patrimoine mondial de l'UNESCO en 1990 !**



Petits Tsingy et grands Tsingy

Les Tsingy se divisent en deux grandes zones tout simplement identifiées comme étant les **Petits Tsingy** et les **Grands Tsingy**, en fonction de la hauteur maximum des pointes de calcaire (30 et 60 mètres respectivement). La visite du parc mérite au moins que vous y passiez deux jours, car **la faune et la flore sont exceptionnelles** dans cette réserve très étendue. Vous y trouverez en particulier plus de 90 variétés d'oiseaux, 10 espèces de lémuriens différentes et 8 sortes de reptiles ! Vous ne vous lasserez pas non plus de parcourir ce paysage lunaire unique au monde !



Expédition en pirogue sur le fleuve Manambolo

N'hésitez pas également à vous offrir une expédition en pirogue traditionnelle sur le fleuve **Manambolo**, ainsi que de visiter les grottes disséminées sur ses rives. Vous trouverez aussi nombre de petits villages dans les environs, comme par exemple celui de **Bekopaka**, où vous pourrez entrer en contact avec la culture locale.

Le fleuve Tsiribihina est aussi praticable en pirogue.



Fort Dauphin

Mais Fort Dauphin reste une destination de charme ! A l'écart des grandes destinations touristiques et très épargnées par les aléas des saisons.

Comment y accéder ?

Tout au sud de Madagascar se trouve *Taolagnaro*, ou Fort Dauphin. Difficile d'accès de par l'absence quasi-totale de routes goudronnées et du fait de l'impraticabilité de la plupart des pistes (notamment en période des pluies), la ville dispose cependant d'un aéroport vers lequel partent quelques vols nationaux plusieurs fois par semaine. Très **enclavé** donc, Fort Dauphin s'est développé très rapidement avec l'installation de l'exploitation minière gérée par la société canadienne QMM au début des années 2000, faisant fleurir les activités touristiques et les services à la personne. Depuis lors, la croissance est fortement retombée car l'engouement a été plus fort que l'évolution du tourisme elle-même, ralentissant de fait les activités.



Destination de charme

Mais Fort Dauphin reste une destination de charme ! A l'écart des grandes destinations touristiques et très épargnées par les aléas des saisons, *Toalagnaro* dispose d'un climat doux et d'intempéries limitées tout au long de l'année. Ses nombreuses plages, hôtels et restaurants qui ont su tirer leurs épingles du jeu rendent la vie très agréable, et les quelques bars et discothèques ne manqueront pas d'animer des soirées rythmées par le caractère festif des Malgaches !

Dans les environs, vous pourrez visiter les grandes plages désertes de la « **baie des pirates** » de **Locaro**, ainsi que vous balader dans les villages typiques ou dans la jungle luxuriante de la région. Déguster une langouste grillée fraîchement pêchée sur la plage, avant de partir pour les quelques cascades qui ajoutent au charme de la région de Fort Dauphin !

Fort Dauphin est aussi un spot de plongée idéal.



Aller à Fort Dauphin en camion brousse

Enclavée à la pointe sud de Madagascar se trouve Fort Dauphin, une petite ville au charme balnéaire unique.

Enclavée à la pointe sud de Madagascar se trouve Fort Dauphin, une petite ville au charme balnéaire unique. Difficile d'accès, elle dispose d'une route qui la relie à Tuléar sur la côte ouest, et à Vangaindrano sur la côte est. Cette dernière route n'est empruntée que par quelques véhicules tout terrain suréquipés et un réseau de camions-brousse qui assure tant bien que mal la liaison avec le nord-est, par temps de pluies ou par temps sec !

De père en fils !

Cette compagnie de transport unique est tenue par une famille de chauffeurs assez fous pour installer ici une ligne régulière ! Très expérimentés, le père et ses trois fils disposent chacun d'un camion avec lequel ils transportent passagers et marchandises, approvisionnant par là-même tous les villages en chemin. Sans eux, ces villages seraient réduits à de pauvres hameaux totalement coupés du monde.



Pour les voyageurs aguerris

La route en camion-brousse jusqu'à Vangaindrano peut prendre aussi bien 2 jours que 10, en fonction des intempéries et de votre chance ! **Très pittoresque**, ce voyage vous fera **rencontrer des populations malgaches peu habituées à voir des touristes**, mais très chaleureuses et très accueillantes ! C'est une aventure unique qui vous fera découvrir un mode de transport hors du commun : faire monter un camion de plusieurs tonnes sur une barque faite de grands tonneaux remplis d'air n'est pas une chose qui se voit tous les jours !

Cette expédition n'est cependant pas destinée à tous : **les conditions de voyage sont très rudimentaires** (comptez une douche en fin de voyage, dans une cascade d'eau pure au clair de Lune !) et le trajet peut s'avérer assez long. Faites-vous ami avec le chauffeur de votre camion : très amicaux, le père et ses fils ne manqueront pas de vous trouver des places de choix !



Nosy Iranja

Des petites îles de sable blanc qui vous feront rêver. Lisez, vous verrez.

Les petites îles de l'archipel de Nosy Be

Au large de la côte nord de l'Île Rouge, protégé des aléas des saisons par un microclimat, se trouve un archipel d'îlots **paradisiaux** appelé **Nosy Be** (littéralement « grande île »). Si l'île principale, qui donne son nom à l'archipel, est trop souvent engorgée de touristes, la plupart des petites îles qui gravitent autour réservent quant à elles leur lot de surprises !



Nosy Iranja , un vrai havre de paix

Parmi celles-ci, vous ne manquerez pas de trouver *Nosy Iranja*. Constituée de deux îlots reliés entre eux par un banc de sable blanc, cette petite île est quasiment déserte ! Une partie de ce petit coin de paradis abrite un village de pêcheurs, tandis que sur l'autre se dresse un unique hôtel. **Les habitants de Nosy Iranja sont très chaleureux** et, bien que l'île soit **épargnée du tourisme de masse**, ont l'habitude d'accueillir les étrangers !

C'est d'ailleurs là tout le charme de *Nosy Iranja* : totalement coupée du monde (pas d'électricité !), la petite île vous offrira un havre de paix fait de plages désertes et de paysages sauvages. Vous pourrez partir à la découverte de ce lopin de terre cerclé d'eau limpide à volonté, ou vous munir d'un tuba pour en explorer les fonds marins.

Lors de votre visite de l'archipel, ne manquez de passer par les îles de **Nosy Tsrabanjina** ou de **Nosy Komba** qui ont elles aussi leur charme bien particulier ! Une croisière organisée dans l'archipel de *Nosy Be* constitue le meilleur moyen d'en découvrir tous les recoins !



Le guide Madagascar - Fiche d'identité

Population : 22 005 222 habitants (estimation 2012)

Capitale : Antananarivo

Superficie : 587 041 km² (4^{ème} plus grande île au monde)

Indépendance : 26 juin 1960

Régime politique : République Démocratique (gouvernement provisoire)

Chef d'Etat : Andry Rajoelina

Langues officielles : Malagasy (Malgache) et Français

Monnaie : Ariary

Décalage horaire : +03 :00 GMT (+2h en heure d'hiver, +1h en heure d'été)



L'histoire de Madagascar

Madagascar est l'un des derniers grands territoires à avoir accueilli des populations humaines, aux premiers temps de notre ère.

Les premiers habitants de Madagascar

Madagascar est l'un des derniers grands territoires à avoir accueilli des populations humaines, aux premiers temps de notre ère. Les premiers arrivants débarquèrent **depuis Bornéo**, frayant leur chemin à travers la végétation luxuriante et une faune démesurée, incluant des lémuriens géants et des hippopotames malgaches depuis lors disparus. **Les Arabes** prirent le relais de la colonisation, suivis par des immigrants d'Afrique de l'est qui s'installèrent dans les Hautes-Terres.



Royaume et Monarchie

C'est là, au début du XVII^{ème} siècle, que le royaume de Madagascar voit le jour sous le nom de **Royaume d'Imerina**. Puissance mineure à ses débuts, le royaume étend peu à peu son influence sur l'ensemble de l'île. Au début du XIX^{ème}, Madagascar signe des accords commerciaux avec le gouvernement britannique, **ouvrant le pays aux Anglais**, qui y importent des innovations technologiques et le christianisme. Peu de temps après, un coup d'Etat met fin à la monarchie malgache et instaure une monarchie parlementaire sur le modèle anglais.



De la colonisation française à l'indépendance

Vers la fin du XIX^{ème}, les Français, sous prétexte du non respect de certains accords commerciaux, investissent le nord de Madagascar, pour ensuite marcher vers Antananarivo. Après la prise de la ville, la famille royale est poussée à l'exil, et **l'Île Rouge convertie en colonie française**, entraînant par la même une **vague de francophonisation** et de nombreux travaux de constructions coloniales (encore présentes aujourd'hui). Après la Seconde Guerre Mondiale, Madagascar suit le mouvement de désillusion commun à de nombreuses colonies vis-à-vis de la France, et glisse pacifiquement vers **son indépendance le 26 juin 1960**.



Histoire moderne

Depuis son indépendance, Madagascar est passée par une **succession de quatre Républiques**. Le dernier changement de régime est dû à l'actuel Président, **Andry Rajoelina**, qui a renversé son prédécesseur, Marc Ravalomanana, lors d'un énième coup d'Etat, envoyant ce dernier en exil en Afrique du Sud. L'actuel chef de l'Etat est techniquement Président d'un gouvernement provisoire, les élections officielles prévues par la nouvelle constitution étant systématiquement retardées (dernière date annoncée : le 8 mai 2013).



Carte de Madagascar - La géographie de Madagascar

Madagascar dispose d'une géographie complexe et variée entre jungles tropicales et zones semi-désertiques.

Madagascar dispose d'une géographie complexe et variée, faite de jungles tropicales, de hauts plateaux et de zones semi-désertiques. Cette variété territoriale fait de l'île Rouge une source inépuisable de paysages pittoresques aux climats très différents.



Les Hautes Terres.

Région d'Antananarivo, au centre du pays (c'est là que l'on parle le malgache « académique » cher aux puristes), les Hautes Terres sont constituées de plateaux situés entre 1200 et 1500 mètres d'altitude. Il y règne un **climat tempéré** qui ne dépaysera pas l'Européen d'occident moyen : les Norvégiens, à titre d'exemple, se sont même installés à Antsirabe pendant la **période coloniale**, petite ville au look occidental de par son architecture et qui affiche des températures bien en-dessous de 0 en hiver !



Les côtes

La côte Est se caractérise par son climat tropical : il pleut beaucoup (même en saison sèche), on y trouve des forêts humides dans les terres et des requins sur les plages... A l'ouest au contraire, **les pluies se font plus discrètes** (car souvent nocturnes), les températures augmentent doucement au fur et à mesure que l'on descend des plateaux du centre, jusqu'à arriver aux **plaines désertique au nord, ou dans les forêts de baobabs au sud.**



Le Sud

Grande région semi-désertique de Madagascar, le sud offre une **végétation atypique** très adaptée à son environnement. De même, les habitants du coin sont endurcis de vivre dans une atmosphère si rude, mais bien que certaines villes mineures soient peu recommandables, les Malgaches du sud n'en restent pas moins accueillants en général !



La culture à Madagascar

Si la culture malgache apparaît très fragmentée de

Une culture fragmentée avec un socle commun

prime abord (fortes identités culturelles d'une région à l'autre), elle possède en réalité une base solide de traditions largement répandues et surtout une langue commune à tous les Malgaches (les accents et une partie du vocabulaire varient, mais c'est bien la même langue).

Si la culture malgache apparaît très fragmentée de prime abord (fortes identités culturelles d'une région à l'autre), elle possède en réalité **une base solide de traditions** largement répandues et surtout une langue commune à tous les Malgaches (les accents et une partie du vocabulaire varient, mais c'est bien la même langue). A titre d'exemple, l'un des traits communs les plus répandus de la culture malgache est la **division traditionnelle de la société en caste**, principalement entre les nobles, la plèbe et les esclaves : bien qu'elle soit beaucoup moins marquée aujourd'hui (il n'y a bien sûr plus d'esclave), cette stratification se ressent encore dans certains villages, où l'origine sociale détermine les orientations futures des individus.



Une culture nourrie d'influences diverses

La culture malgache absorbe de nombreuses influences, importées au gré des mouvements migratoires en direction de Madagascar. Ainsi, la construction de tombes, creusées à flanc de falaises et garnies de décorations élaborées, est héritée des tout premiers arrivants sur l'Île Rouge, venus de Bornéo, et le recours à **l'astrologie** pour déterminer les dates d'événements-clés (mariages, célébrations des ancêtres) est inspiré de la science apportée par les Arabes. On peut aussi relever l'influence asiatique, notamment dans la **cuisine malgache** dans laquelle le riz est la base de tout repas, ainsi que l'influence africaine, que l'on retrouve dans l'importance et le symbolisme de l'élevage des zébus : la santé des zébus témoigne de la situation de leur propriétaire.



La culture orale

Madagascar entretient également **une culture orale**, notamment à travers le chant, la musique composée d'instruments traditionnels, et la poésie. Les Malgaches sont également versés dans les arts plastiques, avec des styles et des matériaux très différents d'une région à l'autre, et essentiellement à vocation architecturale et décorative. En ce qui concerne les sports, si le football est très répandu, c'est le rugby qui est considéré comme sport national. Une autre activité « sportive » est également très répandue : **la pétanque** (Madagascar a d'ailleurs fourni un champion du monde de cette discipline) !



La cuisine à Madagascar - Spécialités malgaches

La cuisine malgache est riche de nombreuses influences asiatiques, indiennes, africaine, et en particulier... Créoles ! Soyez prévenus : ça va piquer !

La cuisine malgache est riche de nombreuses influences asiatiques, indiennes, africaine, et en particulier... Créoles ! Soyez prévenus : ça va piquer !

La cuisine

La cuisine malgache est riche de nombreuses influences asiatiques, indiennes, africaine, et en particulier... Créoles ! Soyez prévenus : ça va piquer !

La base de tout repas malgache est le **riz**, généralement accompagné de viande de **porc ou de zébu**, et de **poisson** (de mer ou d'eau douce), ainsi que d'une grande variété de légumes (pois de terre, manioc pilés et salades de haricots verts, choux et carottes). La cuisine malgache est généralement aromatisée à l'ail et à l'oignon, mais aussi au curry, au lait de coco et au gingembre. Tout ces éléments permettent une grande variété de plats typiques, avec moult spécialités selon la région (excellents fruits de mer sur les côtes, sauces à base de lait de zébu dans le centre).



Boissons

Côté boissons, vous trouverez partout la fameuse « **eau du riz** », récupérée au fond des marmites qui servent à cuire le riz. Plutôt insipide, elle a des vertus digestives reconnues, et on s'y fait vite ! Madagascar compte aussi avec d'**excellents rhums locaux** (*Toca Gasy*, « rhum malgache »), que vous trouverez arrangés à différents arômes : vanille, cannelle, citron, gingembre et tant d'autres !



Quelques précautions

Quelques précautions sont à observer cependant afin d'éviter les désagréments liés à la gastronomie à l'étranger : si la qualité des ingrédients est généralement respectable (attention aux fruits de mer et autres poissons loin des côtes et des rivières néanmoins), **le risque vient de la propreté de la vaisselle**. Les couverts sont souvent rincés à l'eau courante, impropre à la consommation ! Vérifiez que vos plats sont bien essuyés, et bien sûr que votre repas est bien cuit ! Ces petites précautions vous éviteront l'essentiel des problèmes.



Religion à Madagascar - Croyance à Madagascar

Comme dans nombre de pays africains, les Malgaches pratiquent aussi bien des rites traditionnels que les cultes importés de l'étranger.

Rites traditionnels

Comme dans nombre de pays africains, les Malgaches pratiquent aussi bien des **rites traditionnels que les cultes importés de l'étranger**. Ainsi, une bonne moitié de la population reste fidèle aux rituels ancestraux de l'Île Rouge, vénérant leurs ancêtres par des cérémonies traditionnelles et parfois des sacrifices de zébu. Les Malgaches croient généralement en l'existence d'un Dieu créateur nommé Zanahary ou Andriamanitra selon les régions.



Origine des croyances

L'origine des croyances malgaches est complexe, notamment de par son aspect paradoxal : si la culture clanique est relativement développée, les Malgaches disposent d'une langue et d'un socle traditionnel communs. Ainsi, **le culte des ancêtres est répandu sur l'ensemble de l'Île Rouge**. Les défunts sont considérés comme les défenseurs de la vie physique et spirituelle sur Terre, et ils punissent les *fady* (tabous) par des catastrophes naturelles et des épidémies. Aussi, les événements comme les mariages, la construction de maisons ou les naissances doivent être marqués par des cérémonies traditionnelles (offrandes et sacrifices d'animaux). Ces pratiques sont communes à toutes les strates de la société malgache, et sont particulièrement répandue en campagne.



Autres religions pratiquées à Madagascar

La seconde religion la plus pratiquée est le protestantisme, puis le catholicisme dans une moindre mesure, la plupart des Chrétiens ayant intégré les rites protestants et catholiques aux rituels traditionnels. Une minorité de Malgaches sont Musulmans et, depuis la fin du XIX^{ème} siècle, l'hindouisme a été introduit sur l'île par des immigrants Indiens.



Vos livres de route pour Madagascar

Voici une sélection
de livres de route à
lire avant de voyager

Livres de route

à Madagascar ou à emporter dans votre valise. Vous trouverez aussi des conseils pour tenir votre carnet de voyage.

Madagascar (2003), Eric Brasseur

Recueil de photographies illustrant la culture, les paysages et l'art malgache.

Madagascar (2002), Terre Malagasy, Yves Perrin & Eric Fénot

Voyage au cœur de l'Île Rouge à la découverte des racines de Madagascar.

Madagascar (2001), l'Île Derrière l'Île, Marc Trillard & Philippe Giraud


Rencontre avec les habitants de l'Île Rouge, à la découverte du peuple malgache.

Traversée de Madagascar à Pied (2012), Dominique Léoville-Dannenmuller

Récit d'un baroudeur qui a parcouru Madagascar de long en large.

Tableaux de la Vie Malgache (2012), Robert Fernier

Œuvre dépeignant la vie malgache dans les années 50.



Carnet de voyage

Aussi, n'hésitez pas à tenir votre propre carnet de voyage de votre séjour à Madagascar ! L'Île Rouge est une terre de voyage qui vous fera découvrir de nombreuses destinations, des paysages très variés et une **culture unique** : coucher toutes vos impressions sur papier vous permettra de mettre des noms sur les lieux que vous avez visité et souvenirs concrets des rencontres que vous ne manquerez pas de faire ! Par ailleurs, votre carnet vous sera utile quand vous commencerez à vous initier à la langue *Malagasy*, et un glossaire ne sera pas de trop ! Enfin, vous serez heureux de redécouvrir ce carnet de voyage qui vous fera **revivre un séjour unique au cœur de l'Île Rouge** !



Ariary: Monnaie à Madagascar

La monnaie de Madagascar est l'ariary (Ar), mot qui signifie « 5 francs », car cette monnaie a remplacé le franc malgache (fmg).

« 5 francs »

La monnaie de Madagascar est l'ariary (Ar), mot qui signifie « 5 francs », car cette monnaie a remplacé le franc malgache (fmg) au taux de 1 Ar = 5 fmg. Certains Malgaches parlent encore en fmg, ce qui peut parfois prêter à confusion. Il est aussi intéressant de savoir qu'il est illégal de quitter le territoire malgache avec 400 000 Ar (135€ environ) ou plus sur soi.



Conversion

Il est généralement admis **qu'un euro s'échange contre 3 000 Ar**, mais les banques pratiquent bien sûr des taux de change bien précis en plus d'une taxe (**1€ = 2 600 - 2 700 Ar**). Il y a de nombreux distributeurs automatiques dans les grandes agglomérations et certaines banques françaises comme le Crédit Agricole ou la Société Générale possèdent leurs propres filiales sur l'Île Rouge, ce qui vous permettra de bénéficier de taux préférentiels si vous y avez un compte.

Où changer ses euros

Évitez autant que faire se peut d'échanger vos euros au marché noir dans la rue : cela pourrait vous attirer des ennuis inutilement et vous pourriez être victime d'une arnaque (fausse monnaie en circulation). Veillez également à toujours avoir suffisamment de liquide lors de vos déplacements entre deux villes ou lorsque vous aventurez en brousse, et essayez, dans la mesure du possible, d'avoir des petites coupures (un billet de 10 000 Ar impressionnera parfois autant qu'un billet de 500€ chez nous).

Vous voulez savoir quel budget prévoir à Madagascar ?

Matthieu Saumon, le rédacteur du Guide Madagascar

Matthieu Saumon est l'auteur de ce guide. Lisez son parcours !

Mon goût pour le voyage trouve son origine dans la propension qu'on eu mes parents à me mettre dans leur sac à dos chaque fois qu'ils partaient pour une **destination lointaine**, c'est-à-dire presque une fois par an. J'ai ensuite voulu **voler de mes propres ailes** et partir, seul ou en groupe, à la découverte de nouveaux pays.

Cette idée m'a mené à me lier d'amitié avec trois autres baroudeurs emprunts d'altruisme et de goût pour l'aventure avec lesquels j'ai monté une petite association étudiante, **Student Consulting for Development**, dans le but de **parcourir le monde et offrir notre soutien à des associations et ONG**.

C'est ainsi que je me suis retrouvé à parcourir **les routes du sud de Madagascar** pendant trois mois, descendant d'Antananarivo par la RN7 pour rejoindre Tuléar, en passant par Antsirabe, Fianarantsoa et Ranomafana. J'ai ensuite rejoint Fort Dauphin, base de nos activités dans l'Androy et de l'Anosy, régions dans lesquelles j'ai pu visiter d'innombrables villes, villages et hameaux, au plus près des habitants. Notre petit groupe a ensuite suivi la route de la côte est en camion brousse (peut-être le voyage le plus extraordinaire et le plus atypique de ma vie) jusqu'à Vangaindrano, avant de pousser au nord jusqu'à Manakara. De là, je suis revenu à Fianarantsoa pour enfin boucler la boucle en remontant à Tana.

Les mois passés avec **Student Consulting for Development** ont également porté mes pas en **Bolivie**, pays dans lequel notre travail nous a mené à parcourir de nombreux kilomètres en bus et à découvrir de nombreuses villes aussi uniques que pittoresques (**de La Paz à Potosi, de Cochabamba au Salar de Uyuni, et jusqu'en Amazonie, à Cobija**), avant de partir pour un road trip jusqu'à **Lima au Pérou**, en passant par le **lac Titicaca, Cuzco, l'incontournable Machu Pichu et las Islas Ballestas**. J'ai également passé trois mois au **Cambodge**, basé à **Phnom Penh**, mais voyageant au gré des missions dans un certain nombre de régions de l'ouest et du sud, et notamment à **Siem Reap** où se trouvent **les temples d'Angkor**. Enfin, la dernière étape de notre périple nous a mené dans les **archipels paradisiaques du sud de la Thaïlande**.

J'ai aussi beaucoup voyagé au **Burkina Faso** dans le cadre d'une autre association étudiante et pour un stage, notamment à Ouagadougou et Bobo Dioulasso.

De retour en France, j'ai prévu un road trip à cinq qui nous fera traverser les **Etats-Unis** d'est en ouest en passant par le sud. Et pour la suite, je me crée des opportunités !

N'hésitez pas à lire nos aventures avec Student Consulting for Development en 2012: <http://scd2012.wordpress.com/>

... A suivre celles de Student Consulting for Development en 2013 : <http://scd2013.com/>

... Ou à encourager la nouvelle équipe qui partira en 2014 ! <http://scd2014.com/>



Agence locale Madagascar

Voici les agents locaux qui vous prépareront votre voyage. Ils connaissent parfaitement le pays car y vivent et parcourent l'île depuis des années !

Quoi de mieux qu'un agent local francophone pour vous aider avant votre voyage et pendant votre voyage! Ils connaissent parfaitement le pays car y vivent et parcourent l'île depuis des années !

Vous pourrez avec eux créer votre **voyage sur mesure**, en fonction de vos envies et du temps pour vous avez sur la grande île rouge !

Recette de Madagascar: Ravitoto et sauce Rougail

Vous souhaitez voyager par les papilles ? Voici la recette d'un plat malgache typique: le Ravitoto.



Idée de recette: Ravitoto & son riz a la sauce rougail

Vous souhaitez voyager depuis votre salon ? Inspirez-vous de la recette qui nous a été soufflée par **Kitchen Trotter**:

Le ravitoto de Madagascar, une délicieuse recette à base de boeuf, de lait de coco, quelques épices. Vous pourrez accompagner ce plat d'une super **sauce rougail** faite avec des tomates et du gingembre.

Vous en avez l'eau à la bouche non ?

Tous les ingrédients sont disponibles dans le kit Madagascar de Kitchen Trotter.

Et la recette est disponible [ici](#).

Sites à consulter - Voyage Madagascar

Nous vous avons préparé une petite sélection de sites à consulter avant de partir à Madagascar. Ces sites qu'ils soient blogs, guides touristiques, sites d'information, vous aideront à préparer votre voyage.

Nous vous avons préparé une petite sélection de sites à consulter avant de partir à Madagascar. Ces sites qu'ils soient blogs, guides touristiques, sites d'information, vous aideront à préparer votre voyage.

@ evaneos.com

Créez votre voyage sur mesure en direct avec une agence locale !



Agences locales
sélectionnées



100% sur mesure



Prix en direct



Garanties
Evaneos.com