

# Ouled Djellal



**Cet article est une ébauche concernant une commune algérienne.**

Vous pouvez partager vos connaissances en l’améliorant (**comment ?**) selon les recommandations des projets correspondants.



**Cet article ou cette section peut contenir un travail inédit ou des déclarations non vérifiées.**

Vous pouvez aider en ajoutant des références. Voir la page de discussion pour plus de détails.




**Cet article ne cite pas suffisamment ses sources** (janvier 2013).



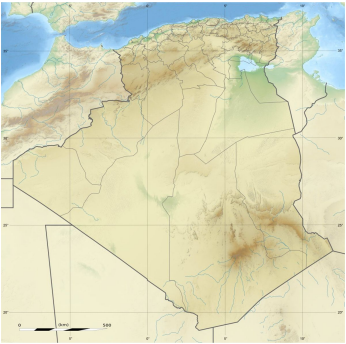

Si vous disposez d'ouvrages ou d'articles de référence ou si vous connaissez des sites web de qualité traitant du thème abordé ici, merci de compléter l'article en donnant les références utiles à sa vérifiabilité et en les liant à la section « Notes et références » (modifier l'article <sup>[1]</sup>).



**Cet article n’est pas rédigé dans un style encyclopédique.**

Vous pouvez améliorer sa rédaction !<sup>[1]</sup>

Ouled Djellal	
<span></span> <div>  </div> <p>En vue de Ouled Djellal (route d'El Oued)</p>	
Noms	
Nom algérien	أولاد جلال
Administration	
Pays	<span><span><span></span></span><span> </span></span> Algérie
Wilaya	Biskra
Code postal	07400
Code ONS	0705
Démographie	
Population	63 237 hab. (2008 <sup>[2]</sup> )
Densité	194 hab./km <sup>2</sup>
Géographie	
Coordonnées	34° 25′ 44″ N 5° 03′ 51″ E <sup>[3]</sup> 34° 25′ 44″ Nord 5° 03′ 51″ Est <sup>[3]</sup>

<b>Superficie</b>	326,60 km <sup>2</sup>
<b>Localisation</b>	
	
Localisation de la commune dans la wilaya de Biskra.	
Géolocalisation sur la carte : Algérie	
	
Géolocalisation sur la carte : Algérie	
	
modifier <sup>[4]</sup> 	

**Ouled Djellal** est une ville située au Sud-Ouest du massif des Aurès en Algérie, à environ 100 km au sud-ouest de la ville de Biskra et à 390 km au sud-est d'Alger. Elle compte environ 66 000 habitants, dont près de la moitié sont issus de l'exode rural des années 70. Rattachée à Biskra, depuis l'époque Ottomane, puis faisant partie du département des Aurès pendant la période coloniale, elle fut rattachée une nouvelle fois, après l'indépendance, à Biskra, lors du découpage administratif de 1974 ; actuellement, Ouled Djellal est la 2<sup>e</sup> ville et la 2<sup>e</sup> daïra de la wilaya de Biskra en matière de population et sur le plan économique. Toutefois, sur le plan historique et social (habitudes culinaires, vestimentaires, mode de vie, dialecte local, alliances de familles, origine), Ouled Djellal a beaucoup de similitude avec Djelfa et M'Sila.

## Géographie

Le climat d'Ouled Djellal est : sec et chaud en été (température entre 35 et 45 °C le jour, et entre 25 et 35 °C la nuit), il est sec et froid en hiver (température entre 10 et 20 °C le jour, et entre -2 et 5 °C la nuit).

Les principaux quartiers de la ville sont : Rahba (placette centrale), Zmala, Rod Djedid, Lagbour, Tchaicha, Älb Mounaïb, Älb El gherbi, Ouled r'mila, Zerireche, Sidi Ättallah, Lazwadj, Lazmar, Zgag Sidi Aïssa, El Hamoula, El Gaâ. La grande palmeraie de la ville, située à la sortie Est de la ville est appelée : "Deiffel". Il existe une autre palmeraie à la sortie Ouest de la ville, vers Sidi Khaled, appelée: "EL Issal". Toute la ville d'Ouled Djellal était traversée par le "SEIL", qui irriguait les jardins de la ville ainsi qu'une partie de la palmeraie appelée "Ghaba".

Avant 1990, la ville d'Ouled était un véritable cul de sac, mais aujourd'hui, grâce aux nombreuses routes qui ont vu le jour progressivement, Ouled Djellal est devenue une véritable plaque tournante du trafic routier ; ainsi, la ville est reliée aux villes d'El Oued, de Touggourt et de Ouargla, au sud ; elle est aussi reliée aux villes de Laghouat et Djelfa, à l'ouest, et aux villes de M'Doukal, Barika et Batna, au nord.

## Démographie

Les habitants de la ville sont répartis en quatre tribus principales : les Djellalis (habitants autochtones depuis le XVIIIe siècle ayant plusieurs origines), les Ouled-Sassi (originaires de Ras El Miad : 80 km au sud Ouest de la ville), les Ouled Rahma (originaires de Chaïba : 50 km au nord de la ville) et les Ouled Harkat (originaires de Besbes : 50 km au sud de la ville). Cela en plus de quelques habitants originaires de Oued Righ et de la tribu des Ouled Rabah

En plus d'Alger, où il y a une forte concentration de Djellalis, notamment à Bab El Oued, une importante communauté de Djellalis vit en dehors de l'Algérie, principalement en France, dispersée entre Lyon, Paris et Roubaix, et reliée à Ouled-Djellal (via l'aéroport de Biskra) par deux liaisons aériennes internationales hebdomadaires au départ de Paris et Lyon.

## Économie

Située à la jonction de deux oueds (Djedaï et el-Issel), issus des eaux pluviales d'Aflou, Laghouat et du nord du pays ; bien avant, son économie était basée sur l'artisanat (burnous, selles de chevaux, etc.), mais actuellement, elle est basée exclusivement sur l'élevage ovin et l'agriculture, en particulier les dattes *Deguelet Nour*, *Litima*, *Mouch Deguela*, les figues, grenades et raisins. Ouled Djellal, située géographiquement entre Biskra et Djelfa, est appelée en arabe : bled ENNEKHLA wa ERREKHLA, c'est-à-dire, ville de la brebis et du palmier, par allusion à la ville de Djelfa (wilaya connue pour son élevage ovin) et à la ville de Biskra (wilaya connue pour la culture du palmier). Deux particularités de la ville d'Ouled Djellal : il y a souvent dans chaque maison une ou deux chèvres, élevées pour les besoins laitiers de chaque famille ; c'est aussi la ville d'Algérie où il y a le plus grand nombre de motocycles et de vélos, 90 % de la population utilise ces deux moyens de locomotion pour se déplacer à travers la ville.

En matière d'irrigation, une partie de l'eau qui alimente les cultures locales est puisée dans des forages albiens entre 1800 et 2000 mètres de profondeur - elle est naturellement chaude et légèrement saumâtre et est traitée avant distribution. La région est également productrice d'ovins. Une race ovine locale qui porte le nom de la ville *race Ouled Djellal* dite aussi race blanche est connue mondialement, plusieurs scientifiques lui ont consacré des ouvrages sur ses performances. En 2007, l'état a mis en service le centre d'insémination artificielle à Ouled Djellal.

Concernant l'économie de la ville, la seule entreprise d'importance est l'usine de gypse située à l'extérieur de la ville qui emploie des jeunes de la ville, d'où le problème du chômage auquel font face les jeunes Djellalis en dehors de tout autre investissement. Néanmoins, l'état et le privé comptent investir dans un proche avenir ; ainsi, 3 usines (1 étatique et 2 privées) vont voir le jour très prochainement.

## Équipement public

Durant l'époque coloniale, la ville possédait un aéroport, situé à la sortie nord de la ville, qui était opérationnel (utilisé par les Français comme un relais pour le transport des troupes), il a été abandonné depuis. Concernant les infrastructures hôtelières, la ville d'Ouled Djellal ne possède pas, jusqu'à présent, d'hôtel. Un hôtel privé existait durant les années 60 et 70 mais qui a fermé ses portes depuis longtemps.

Sur le plan sanitaire, Ouled Djellal est dotée d'un hôpital public équipé de pratiquement tous éléments nécessaires.

## Éducation

En matière d'éducation, la ville compte 20 écoles primaires, 7 collèges, 3 lycées et un centre de formation professionnelle. Sur le plan sportif, plusieurs infrastructures ont été réalisées ces dernières années, avec un projet de réalisation d'une piscine semi-olympique ; à noter qu'Ouled Djellal a son équipe fétiche de football : le club s'appelle Chabab Riadhi d'Ouled Djellal "CROD" (Jeunesse sportive d'Ouled Djellal), il évolue en V division nationale (ligue algérienne).

## Culture

Les principaux sites touristiques de la ville sont situés dans l'ancienne ville (Dachra), mais la ville abrite aussi un mausolée appelé en arabe zaouïa, c'est la zaouïa Mokhtaria.

Sur le plan culinaire, parmi les plats les plus connus de la ville, on compte notamment la chekhchoukha, la mahdjouba, la berboucha, la Doubara (Fèves et/ou pois chiches), la douwara , le boutchiche, l'Aïch et la Seffa.

Sur le plan culturel, depuis le XVIIIe siècle, Ouled Djellal était déjà connue pour ses nombreux savants et ses personnalités "Doctes", et jusqu'à aujourd'hui la majorité des Djellalis sont des autodidactes ; d'ailleurs, bien avant l'indépendance de l'Algérie, la ville d'Ouled Djellal a enfanté de nombreux universitaires, appelés Méderssiens (les Franco-musulmans du lycée de Constantine) et qui sont devenus à l'indépendance parmi les premiers administrateurs, médecins, ingénieurs, avocats de l'Algérie. Ouled Djellal, a donné aussi de nombreux artistes (chanteurs, poètes, hommes de lettres) et des sportifs de haut niveau (avant l'indépendance, un Djellali a eu la 1er médaille d'or olympique).

## Personnalités liées à la commune

- Boughéra El Ouafi (1899-1959), vainqueur du marathon des jeux olympiques d'Amsterdam en 1928

## Notes et références

[1] [http://fr.wikipedia.org/w/index.php?title=Ouled\\_Djellal&action=edit](http://fr.wikipedia.org/w/index.php?title=Ouled_Djellal&action=edit)

[2] . Données du recensement général de la population et de l'habitat de 2008 sur le site de l'ONS.

[3] [http://tools.wmflabs.org/geohack/geohack.php?language=fr&pagename=Ouled\\_Djellal&params=34.4289\\_N\\_5.0642\\_E\\_type:city\\_region:dz\\_globe:earth&title=](http://tools.wmflabs.org/geohack/geohack.php?language=fr&pagename=Ouled_Djellal&params=34.4289_N_5.0642_E_type:city_region:dz_globe:earth&title=)

[4] [http://fr.wikipedia.org/w/index.php?title=Ouled\\_Djellal&action=edit&section=0](http://fr.wikipedia.org/w/index.php?title=Ouled_Djellal&action=edit&section=0)

## Lien externe

Cette section est vide, insuffisamment détaillée ou incomplète. Votre aide ([http://fr.wikipedia.org/w/index.php?title=Ouled\\_Djellal&action=edit](http://fr.wikipedia.org/w/index.php?title=Ouled_Djellal&action=edit)) est la bienvenue !

-  Portail de l'Algérie

# Sources et contributeurs de l'article

**Ouled Djellal** *Source*: <https://fr.wikipedia.org/w/index.php?oldid=103006316> *Contributeurs*: Aadri, Arnaud.Serander, Brahim54, Denmad, Elfex, Gemini1980, Guillaume70, Gzen92, Honein, Housterdam, Indif, JLM, Jules78120, Kassus, Kelson, LPLT, Laurent Nguyen, Leag, Lepere, Linan, Mouh2jjjel, Moumousse13, Nakor, Odjel, Omar-toons, Pfinge, Popo le Chien, Rémi, Vikoula5, Vlaam, Waran18, Yelles, Zebulon84, 96 modifications anonymes

## Source des images, licences et contributeurs

**Image:Flag of Algeria.svg** *Source*: [https://fr.wikipedia.org/w/index.php?title=Fichier:Flag\\_of\\_Algeria.svg](https://fr.wikipedia.org/w/index.php?title=Fichier:Flag_of_Algeria.svg) *Licence*: Public Domain *Contributeurs*: This graphic was originally drawn by User:SKopp.

**Fichier:Emblem-question.svg** *Source*: <https://fr.wikipedia.org/w/index.php?title=Fichier:Emblem-question.svg> *Licence*: Creative Commons Attribution-Sharealike 2.5 *Contributeurs*: Rugby471

**Fichier:Question book-4.svg** *Source*: [https://fr.wikipedia.org/w/index.php?title=Fichier:Question\\_book-4.svg](https://fr.wikipedia.org/w/index.php?title=Fichier:Question_book-4.svg) *Licence*: GNU Free Documentation License *Contributeurs*: Tkgd2007

**Fichier:Ambox rewrite orange.svg** *Source*: [https://fr.wikipedia.org/w/index.php?title=Fichier:Ambox\\_rewrite\\_orange.svg](https://fr.wikipedia.org/w/index.php?title=Fichier:Ambox_rewrite_orange.svg) *Licence*: Public Domain *Contributeurs*: penubag

**Fichier:Ouled Djellal.jpg** *Source*: [https://fr.wikipedia.org/w/index.php?title=Fichier:Ouled\\_Djellal.jpg](https://fr.wikipedia.org/w/index.php?title=Fichier:Ouled_Djellal.jpg) *Licence*: Creative Commons Attribution-Sharealike 3.0,2.5,2.0,1.0 *Contributeurs*: Yelles

**Fichier:Flag of Algeria.svg** *Source*: [https://fr.wikipedia.org/w/index.php?title=Fichier:Flag\\_of\\_Algeria.svg](https://fr.wikipedia.org/w/index.php?title=Fichier:Flag_of_Algeria.svg) *Licence*: Public Domain *Contributeurs*: This graphic was originally drawn by User:SKopp.

**Fichier:DZ-07 Ouled Djellal.svg** *Source*: [https://fr.wikipedia.org/w/index.php?title=Fichier:DZ-07\\_Ouled\\_Djellal.svg](https://fr.wikipedia.org/w/index.php?title=Fichier:DZ-07_Ouled_Djellal.svg) *Licence*: Creative Commons Attribution-Sharealike 3.0 *Contributeurs*: User:Vikoula5

**Fichier:Algeria\_location\_map.svg** *Source*: [https://fr.wikipedia.org/w/index.php?title=Fichier:Algeria\\_location\\_map.svg](https://fr.wikipedia.org/w/index.php?title=Fichier:Algeria_location_map.svg) *Licence*: Creative Commons Attribution-Sharealike 3.0 *Contributeurs*: Eric Gaba (Sting - fr:Sting)

**Fichier:Algeria\_relief\_location\_map.jpg** *Source*: [https://fr.wikipedia.org/w/index.php?title=Fichier:Algeria\\_relief\\_location\\_map.jpg](https://fr.wikipedia.org/w/index.php?title=Fichier:Algeria_relief_location_map.jpg) *Licence*: Creative Commons Attribution-Sharealike 3.0 *Contributeurs*: Eric Gaba (Sting - fr:Sting)

**Image:Gtk-dialog-info.svg** *Source*: <https://fr.wikipedia.org/w/index.php?title=Fichier:Gtk-dialog-info.svg> *Licence*: GNU Lesser General Public License *Contributeurs*: David Vignoni

## Licence

---

Creative Commons Attribution-Share Alike 3.0  
[//creativecommons.org/licenses/by-sa/3.0/](https://creativecommons.org/licenses/by-sa/3.0/)