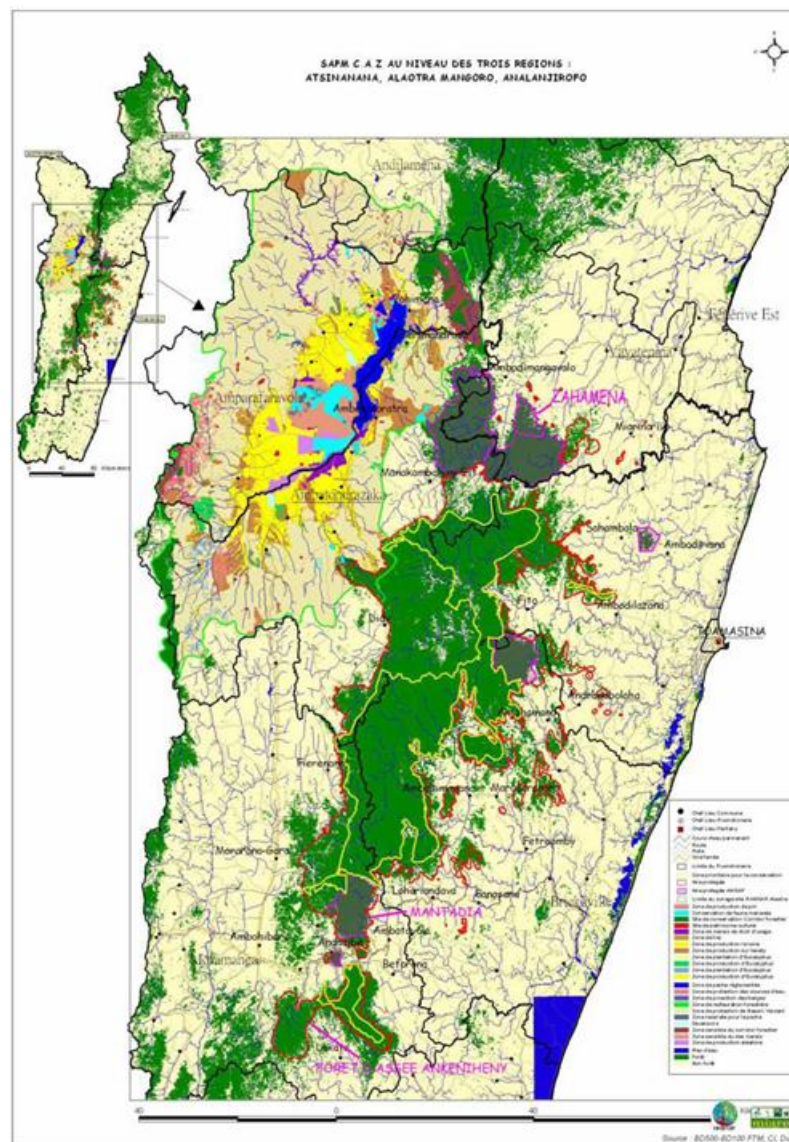



# CORRIDOR FORESTIER ANKENIHENY ZAHAMENA



# LOCALISATION


- ✓ Centre Est de la Province Autonome de Toamasina
- ✓ A cheval entre les trois (03) régions : Analanjirofo, Atsinanana, Alaotra - Mangoro





# Caractéristiques générales

- ✓ Forêt Dense Humide Sempervirente sur 500.000Ha environ
- ✓ Taux d'endémicité: 70 % (Selon les inventaires réalisées)
- ✓ Potentialité élevée pour la découverte d'autres nouvelles espèces
- ✓ Forêt à dominance moyenne altitude (suivant la falaise orientale)



# Cibles de conservation

- ✓ Forêt de basse altitude (0-600m)
- ✓ Forêt de moyenne altitude (601-1200m)
- ✓ Forêt de haute altitude (>1200m)
- ✓ Forêt volcanique
- ✓ Forêt azonale (Exploitation Dynatec)
- ✓ Marais (Torotorofotsy)



# Importance socio-économique


- ✓ Source et réservoir d'eau de la Province de Toamasina
- ✓ Alimentation hydrique des Centraux Hydro Électriques d'Andekaleka et de Volobe
- ✓ 32 Communes Rurales directement concernées
- ✓ 115.000 personnes habitant directement à la périphérie (sur 320.000 des CR)

**SITUATION ACTUELLE**



# SITUATION et statut actuel

- ✓ Existence déjà des Aires Protégées gérées par ANGAP: PN Mantadia, PN Zahamena, RS Analamazaotra et Mangerivola, RNI de Betampona et Zahamena.
- ✓ Restes (425.000 Ha) dotées de statut de protection temporaire (Arrêté de protection temporaire dans le cadre du SAPM)



# Situation et statut actuel

- ✓ **Formalisation de la PlaCAZ**
  - ✓ Arrêté provincial
  - ✓ Statut, RI, Manuel de Procédure
  - ✓ PTA
  
- ✓ **SAPM**
  - ✓ Arrêté de protection temporaire
  
- ✓ **Vision écorégionale**
  - ✓ Formation des membres



# Situation et statut actuel (Suite)

- ✓ Continuation du processus de mise en place (Consultation locale, Élaboration des outils de gestion...)
- ✓ Opportunité de l'existence de PlaCAZ